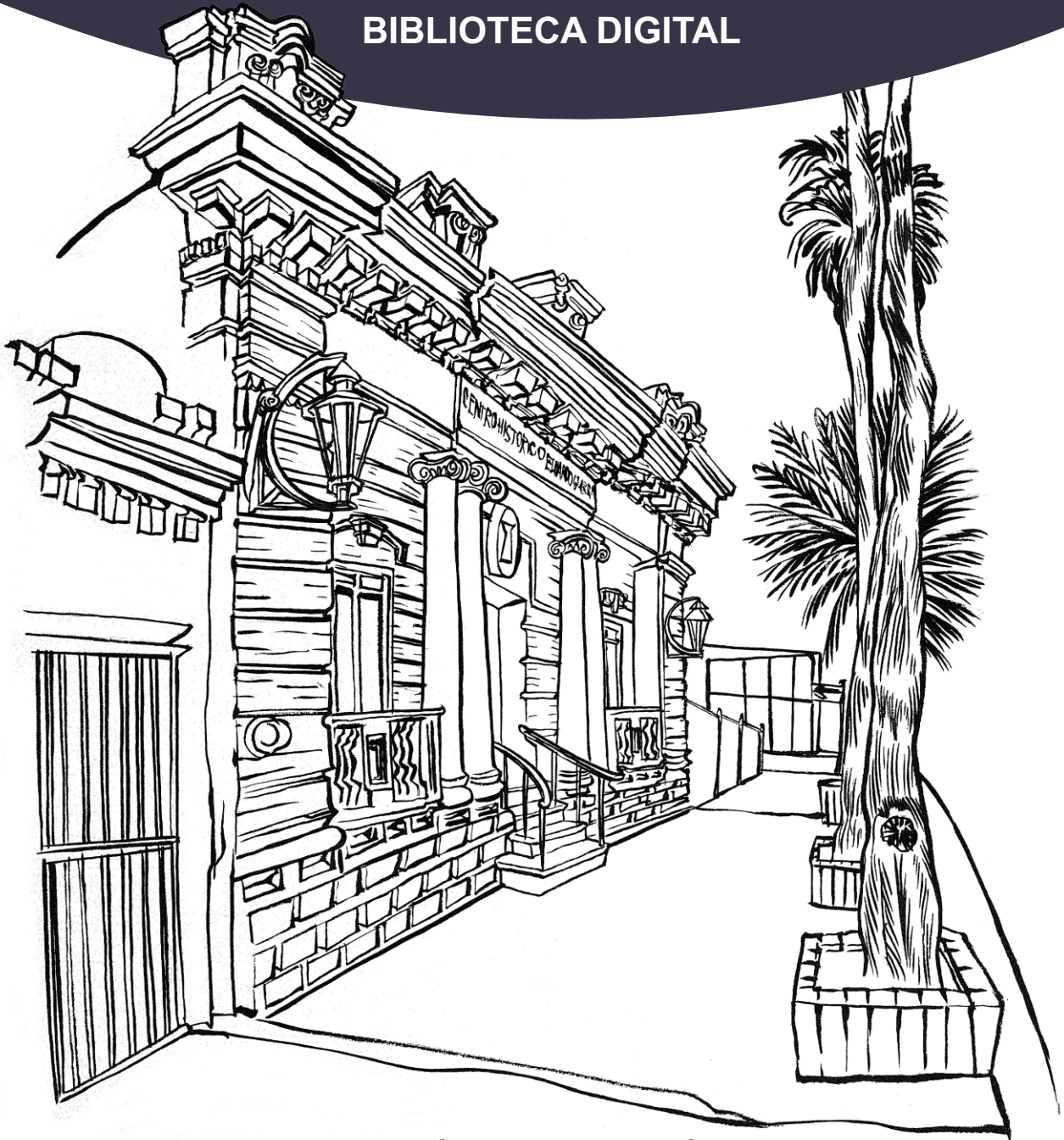




# ARCHIVO MUNICIPAL DE TORREÓN



BIBLIOTECA DIGITAL



C. ACUÑA 140 SUR, TORREÓN, COAHUILA, MÉXICO.  
TEL.: (52) (871) 716-09-13

[www.torreon.gob.mx/archivo](http://www.torreon.gob.mx/archivo)

 Archivo Municipal de Torreón Eduardo Guerra

 @ArchivoTRC

VOL. II

ESTADOS · UNIDOS · MEXICANOS  
SECRETARIA · DE · LA · ECONOMIA · N  
DIRECCION · GENERAL · DE · ESTAD

QUINTO  
CENSO · DE  
POBLACION  
15 DE MAYO DE 1930



---

ESTADO DE COAHUILA

---

MEXICO, D. F.  
1933

Esta publicación está dedicada a los Honorables Miembros  
del XXI Congreso Internacional de Estadística.

México, D. F., noviembre de 1933.



ESTADOS · UNIDOS · MEXICANOS  
SECRETARIA · DE · LA · ECONOMIA · NACIONAL  
DIRECCION · GENERAL · DE · ESTADISTICA

QUINTO  
CENSO DE  
POBLACION

15 DE MAYO DE 1930



ESTADO DE COAHUILA

---

Presidente de los Estados Unidos Mexicanos,  
C. GRAL. DE DIV. ABELARDO L. RODRIGUEZ

Secretario de la Economía Nacional,  
C. LIC. PRIMO VILLA MICHEL

Director General de Estadística,  
C. LIC. RAMON BETETA

## SUMARIO

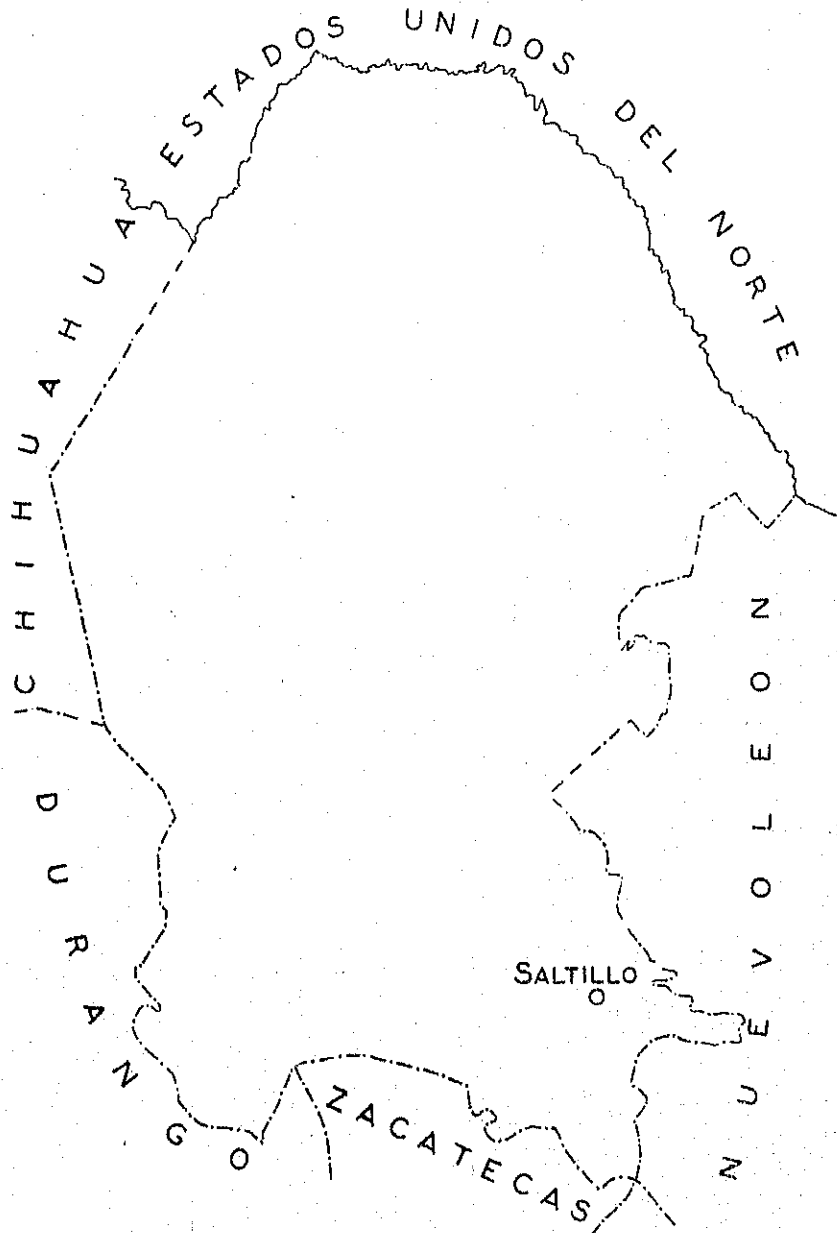
## RESEÑA GEOGRAFICA.

## CARACTERISTICAS PRINCIPALES DE LA POBLACION.

## INDICE

	Págs.
Reseña Geográfica . . . . .	9
Cuadro I.—Crecimiento de la Población.—Censos de 1900, 1910, 1921 y 1930 . . . . .	11
Cuadro II.—Población de los Municipios.—Censo de 1930 . . . . .	11
Cuadro III.—Población de las Cabeceras de los Municipios.—Censo de 1930 . . . . .	12
Cuadro IV.—Grupos de Localidades según su Población.—Censos de 1900, 1910, 1921 y 1930 . . . . .	14
Cuadro V.—Grupos de Localidades según su Población.—Censo de 1930 . . . . .	14
Cuadro VI.—Población Rural y Urbana.—Censo de 1930 . . . . .	15
Cuadro VII.—Población Clasificada por Sexos.—Censos de 1900, 1910, 1921 y 1930 . . . . .	15
Cuadro VIII.—Población de los Municipios Clasificada por Sexos.—Censo de 1930 . . . . .	16
Cuadro IX.—Población de los Municipios Clasificada por Sexos.—Censo de 1930 . . . . .	16
Cuadro X.—Población Distribuida por Períodos de Vida.—Censos de 1921 y 1930 . . . . .	17
Cuadro XI.—Población Clasificada por Grupos de Edad y Sexo.—Censos de 1921 y 1930.—Números absolutos . . . . .	17
Cuadro XII.—Población Clasificada por Grupos de Edad y Sexo.—Censos de 1921 y 1930.—Números Relativos . . . . .	19
Cuadro XIII.—Población Clasificada por Estado Civil y Sexo.—Censos de 1900, 1910, 1921 y 1930 . . . . .	19
Cuadro XIV.—Población Clasificada por Estado Civil y Sexo.—Censo de 1930.—Números Absolutos . . . . .	20
Cuadro XV.—Población Clasificada por Estado Civil y Sexo.—Censo de 1930.—Números Relativos . . . . .	22
Cuadro XVI.—Alfabetismo de la Población de diez años o más.—Censos de 1900, 1910, 1921 y 1930 . . . . .	22
Cuadro XVII.—Alfabetismo de la Población de diez años o más.—Censo de 1930 . . . . .	24
Cuadro XVIII.—Población Clasificada por Ocupaciones y Sexo.—Nomenclatura Nacional de Ocupaciones.—Censos de 1921 y 1930 . . . . .	30
Cuadro XIX.—Población Nacional y Extranjera Clasificada por Ocupaciones y Sexo.—Nomenclatura Nacional de Ocupaciones.—Censo de 1930 . . . . .	31
Cuadro XX.—Población Clasificada por Ocupaciones y Sexo.—Nomenclatura Nacional de Ocupaciones.—Censo de 1930 . . . . .	32
Cuadro XXI.—Población Nacional y Extranjera Clasificada por Sexo.—Censos de 1900, 1910, 1921 y 1930 . . . . .	33
Cuadro XXII.—Población Clasificada por Nacionalidad y Sexo.—Censos de 1921 y 1930 . . . . .	34
Cuadro XXIII.—Población Extranjera que adquirió la Nacionalidad Mexicana.—Censo de 1930 . . . . .	38
Cuadro XXIV.—Población Mexicana que cambió su Nacionalidad.—Censo de 1930 . . . . .	38
Cuadro XXV.—Población Nacional y Extranjera.—Sexo y Lugar de Nacimiento.—Censos de 1921 y 1930 . . . . .	39
Cuadro XXVI.—Población de cinco años o más, que habla Español, Dialectos Indígenas e Idiomas Extranjeros.—Censos de 1921 y 1930 . . . . .	40
Cuadro XXVII.—Población de cinco años o más, Clasificada según los Idiomas y Dialectos Indígenas que habla.—Censo de 1930 . . . . .	41
Cuadro XXVIII.—Población de cinco años o más, que habla Exclusivamente Idiomas Extranjeros o Dialectos Indígenas.—Censo de 1930 . . . . .	41
Cuadro XXIX.—Población Distribuida en Familias.—Censo de 1930 . . . . .	42
Cuadro XXX.—Población que forma y no forma Familias.—Censo de 1930 . . . . .	42
Cuadro XXXI.—Jefes de Familia Nacionales y Extranjeros que poseen Bienes Raíces.—Censo de 1930 . . . . .	42
Cuadro XXXII.—Jefes de Familia Extranjeros que poseen Bienes Raíces.—Censo de 1930 . . . . .	43
Cuadro XXXIII.—Lugar de Nacimiento de los Jefes de Familia Extranjeros que poseen Bienes Raíces.—Censo de 1930 . . . . .	43
Cuadro XXXIV.—Población Clasificada por Defectos Físicos y Mentales.—Censos de 1900, 1910, 1921 y 1930 . . . . .	44
Cuadro XXXV.—Población Clasificada por Defectos Físicos y Mentales.—Censos de 1921 y 1930 . . . . .	44
Cuadro XXXVI.—Población Clasificada por Defectos Físicos y Mentales, Grupos de Edad y Sexo.—Censo de 1930 . . . . .	46
Cuadro XXXVII.—Población Clasificada según el Credo Religioso.—Censos de 1900, 1910, 1921 y 1930 . . . . .	47
Cuadro XXXVIII.—Población Distribuida por Orden Alfabético de Localidades.—Censos de 1921 y 1930 . . . . .	48

# COAHUILA



## RESEÑA GEOGRAFICA

*El Estado de Coahuila* es una de las entidades de la República limítrofes con los Estados Unidos de Norte América. En su parte norte le sirve de línea divisoria con dicho país el Río Bravo; al este lo limitan los Estados de Nuevo León y Tamaulipas; al sur los Estados de San Luis Potosí y Zacatecas y al oeste Chihuahua y Durango. Se localiza geográficamente entre los 24° 32' 10" y los 29° 51' 50" de latitud norte y 91° 50' 00" y 103° 57' 30" de longitud oeste del meridiano de Greenwich.

Con excepción de la parte occidental de amplias llanuras y terrenos cenagosos, la conformación del suelo es escabrosa y desigual, en particular en las zonas sur y sureste, por los levantamientos que produce la Sierra Madre Oriental, de la que se derivan múltiples estribaciones en dirección este-oeste. En las zonas central y norte hay también núcleos montañosos dependientes algunos de la sierra mencionada y otros que vienen a constituir serranías aisladas e independientes de la misma. La parte más elevada de todos estos sistemas montañosos se encuentra en el centro del Estado, desde donde desciende en planos progresivos en direcciones norte y sur.

Los diversos ríos y arroyos que surcan el Estado desaguan por dos vertientes, una que por el Río Bravo llega hasta el Golfo de México, y otra que vierte sus aguas en los lagos y ciénegas existentes en el interior. Entre todas estas corrientes es *la más importante el Río Bravo*, que nace en el Estado de Colorado, Estados Unidos del Norte, y después de recorrer en la región limítrofe de los dos países una extensión aproximada de 800 kilómetros, va a desaguar en el Golfo de México, constituyendo a lo largo de este trayecto la línea divisoria internacional. El principal tributario del Bravo entre las vías fluviales de Coahuila, es el *Río Sabinas*, que atraviesa el Estado de Nuevo León y parte del de Tamaulipas, antes de unirse al primero. Las aguas de dicho río se aprovechan en la irrigación de vastas zonas agrícolas. Dos corrientes de gran importancia también son los ríos *Nazas y Aguanaval*, que nacen respectivamente en los Estados de Durango y Zacatecas y van a verter sus aguas en la cuenca interna de la *región de la Laguna*, que por el aprovechamiento de las mismas se ha convertido en *el sector agrícola más importante del Estado*. En esta región se cultiva con gran éxito *el algodón*, que constituye la fuente de riqueza más estimable de la entidad.

La diversidad de alturas a que da lugar la orografía del Estado, determina tres regiones climáticas generales: la cálida o baja, la templada o media y la zona de las alturas que es fría; y en consecuencia con esta distribución climática hay en el Estado una flora y una fauna de gran variedad. Las plantas útiles y frutales se producen espontáneamente en algunas partes, y la multiplicidad de especies animales hace de Coahuila una espléndida región para la caza.

Dentro de un plan moderno puede alcanzar la ganadería en este Estado un desarrollo superior al que alcanzó en épocas anteriores. Tanto el ganado vacuno, que era abundante, como las manadas de caballos salvajes que también fueron numerosas, sufrieron una merma inevitable y de gran importancia durante la Revolución, debido a la necesidad de elementos para que subsistieran y se movieran fácilmente las fuerzas armadas; pero ahora, ya obtenida la paz, ofrecen una perspectiva de riqueza ganadera de primer orden las llanuras coahuilenses, por su gran extensión y por sus condiciones apropiadas para producir buenos pastos.

Aunque como dejamos asentado, puede el suelo de Coahuila producir muy diversas especies vegetales, la actividad agrícola más intensa y cuidadosa, después de la ya mencionada del algodón, es la del *cultivo de la uva*, en los Municipios de Cuatro Ciénegas en el centro y de Parras en el sur, y como derivado del mismo se ha creado la industria vinícola, que puede ya producir vinos y licores de muy buena calidad.



La minería no es una de las actividades principales de Coahuila, aunque *como productor de carbón ocupa el Estado el primer lugar en la República*. Los yacimientos más importantes se encuentran en los Municipios de Piedras Negras, Progreso, San Juan de Sabinas, Nava, Múzquiz, Sabinas y Escobedo. En menor escala se explotan minas de plomo y cobre.

Sin ser de la importancia de las anteriores, han de mencionarse también varias industrias de diversa índole, que en sus respectivos sectores llenan las necesidades de la población del Estado. Existen fábricas de hilados y tejidos, contándose dentro de este ramo la *elaboración de tilmas y sarapes de Saltillo*, que aúna a la buena calidad del material una peculiar manera de tratar el tejido y de combinar los colores, mostrando un gusto artístico que los ha hecho muy estimados hasta fuera de la República. Hay además molinos de caña de azúcar, de trigo, de semillas oleaginosas y fábricas de pastas alimenticias, de puros y cigarros, y en la ciudad de Torreón, que es el gran foco de actividad de la región lagunera, se encuentra la instalación mecánica más importante en la República para la reparación de material ferrocarrilero.

Las comunicaciones en el Estado están lo suficientemente extendidas para facilitar las actividades comerciales e industriales. En distintas direcciones y uniendo los principales centros de población, recorren el Estado los ferrocarriles México-Laredo, Torreón-Monterrey, Saltillo-Torreón, México-El Paso, Torreón, Monterrey y Piedras Negras, y otras líneas ferrocarrileras y caminos carreteros.

El Estado de Coahuila cuenta, según el Censo de 1930, con *436,429 habitantes*. Su capital, la *ciudad de Saltillo*, tiene una larga tradición cultural que le da importancia primordial en el Estado. En las actividades económicas es Torreón la que figura en primer término.

Principalmente por ser un Estado fronterizo, es Coahuila una de las Entidades de la República en que la población, sobre todo masculina, ha emigrado en mayor número. La proximidad de los Estados Unidos de Norteamérica influyó para que el gran éxodo de braceros mexicanos hasta antes de 1930, fuera ahí muy intenso. La cantidad más alta la dan gentes dedicadas a labores agrícolas. Aunque en el período comprendido entre 1928 y 1932 la inmigración en el Estado de Coahuila ha sido marcadamente más fuerte que en otros Estados de la República, resulta por las razones señaladas, muy inferior a la cifra de emigración, pues mientras en la primera se registra un total de 3,902 individuos, la segunda alcanza la cantidad de 23,862.





## ESTADOS UNIDOS MEXICANOS

## SECRETARIA DE LA ECONOMIA NACIONAL

## DIRECCION GENERAL DE ESTADISTICA

## CENSO DE POBLACION.—15 DE MAYO DE 1930

ESTADO DE  
COAHUILA

## CUADRO I

## CRECIMIENTO DE LA POBLACION

CENSOS DE 1900, 1910, 1921 Y 1930

CENSOS	Población	Superficie en Km <sup>2</sup> (1)	Densidad por Km <sup>2</sup>	Índice de población 1900=100	Por 100 000 Habitantes del país corresponden:	
					Al Estado de Coahuila	A las demás Entidades
1900.....	296 938	165 099	1.80	100	2 182.20	97 817.80
1910.....	362 092	165 219	2.19	122	2 388.41	97 611.59
1921.....	393 480	150 395	2.62	133	2 744.93	97 255.07
1930.....	436 425	150 395	2.90	147	(2) 2 660.47	(2) 97 339.53

(1) Datos de la Dirección de Estudios Geográficos y Climatológicos.  
(2) Datos sujetos a rectificación.

## CUADRO II

## POBLACION DE LOS MUNICIPIOS

CENSO DE 1930

MUNICIPIOS	POBLACION			Superficie en Km <sup>2</sup> (1)	Densidad por Km <sup>2</sup>
	Hombres y Mujeres	Hombres	Mujeres		
TOTALES.....	436 425	217 053	218 472	150 395.00	2.90
Saltillo.....	66 609	31 847	34 762	5 565.36	11.97
Abasolo.....	1 937	968	969	668.04	2.96
Acuña.....	7 098	3 700	3 398	11 070.42	0.64
Allende.....	6 580	3 283	3 297	231.05	28.48
Arteaga.....	9 836	5 143	4 693	1 486.77	6.62
Candela.....	2 717	1 364	1 353	1 471.70	1.87
Castafios.....	5 311	2 750	2 561	2 837.93	1.85
Cuatrociénegas.....	7 064	3 599	3 465	8 056.70	0.88
Escobedo.....	1 666	869	797	894.07	1.86
General Cepeda.....	12 056	6 362	5 694	3 209.62	3.76
Guerrero.....	3 328	1 722	1 604	9 234.73	1.93
Hidalgo.....	6 586	3 337	3 249	1 537.00	0.88
Jinénez.....	6 453	3 505	2 948	2 963.50	2.18
Juárez.....	1 725	896	829	3 500.36	0.49
Lamadrid.....	1 292	644	648	351.60	3.67
Matamoros.....	29 378	10 423	9 955	642.93	31.54
Monclova.....	8 748	4 084	4 664	2 657.10	3.29
Morelos.....	2 091	1 378	1 313	632.88	4.26
Múzquiz.....	15 718	7 815	7 803	8 242.57	1.91
Nadadores.....	3 095	1 553	1 542	647.95	4.78

12.—CENSO DE POBLACION

MUNICIPIOS	POBLACION			Superficie en Km <sup>2</sup> (1)	Densidad por Km <sup>2</sup>
	Hombres y Mujeres	Hombres	Mujeres		
Nava. . . . .	3 310	1 656	1 654	1 115.08	2.97
Ocampo. . . . .	4 043	2 162	1 881	24 079.67	0.17
Parras. . . . .	20 019	10 094	9 925	9 046.20	2.21
Piedras Negras. . . . .	19 069	9 079	9 990	924.21	20.63
Progreso. . . . .	5 355	2 738	2 617	1 783.12	3.00
Ramos Arizpo. . . . .	15 941	8 366	7 575	5 359.41	2.97
Sabinas. . . . .	14 297	7 181	7 116	2 179.93	6.66
Sacramento. . . . .	1 249	644	605	180.59	9.56
San Buenaventura. . . . .	4 942	2 534	2 408	5 414.66	0.91
San Juan de Sabinas. . . . .	12 442	6 535	5 907	1 044.76	11.91
San Pedro. . . . .	44 158	22 525	21 633	17 559.98	2.51
Sierra Mojada. . . . .	5 105	2 621	2 484	6 263.53	0.82
Torreón. . . . .	74 906	35 747	39 159	1 577.18	47.49
Viesca. . . . .	9 340	4 833	4 507	4 023.32	2.33
Villa Frontera. . . . .	6 448	3 182	3 266	301.37	21.40
Villa Unión. . . . .	4 078	2 062	2 016	1 506.86	2.71
Zaragoza. . . . .	6 937	3 632	3 305	8 182.27	0.85

(1) Las superficies de los Municipios deben considerarse aproximadas; se determinaron en la Dirección General de Estadística, basándose en la carta geográfica y la superficie total del Estado proporcionada por la Dirección de Estudios Geográficos y Climatológicos, las localidades que corresponden a cada Municipio y los datos del Censo Agrícola Ganadero.

CUADRO III

POBLACION DE LAS CABECERAS DE LOS MUNICIPIOS

CENSO DE 1930

CABECERAS	CATEGORIA POLITICA	POBLACION			SITUACION GEOGRAFICA		Altura en metros sobre el nivel del mar (2)
		Hombres y Mujeres	Hombres	Mujeres	Latitud	Longitud (1)	
Saltillo. . . . .	Ciudad	45 272	20 722	24 550	25°25'	101°00'	1 600
Abasolo. . . . .	Villa	863	437	426	27°12'	101°25'	400
Allende. . . . .	Ciudad	4 894	2 347	2 457	28°21'	100°51'	674
Artega. . . . .	Villa	1 413	706	707	25°27'	100°53'	1 730
Candela. . . . .	Ciudad	1 723	820	903	26°51'	100°41'	520
Castaños. . . . .	Villa	1 584	778	806	26°47'	101°20'	743
Cuatrociénegas de Carranza (Cuatrociénegas). . . . .	Villa	2 442	1 182	1 260	26°58'	102°04'	742
Escobedo. . . . .	Villa	627	320	307	27°13'	101°14'	1 950
General Cepeda. . . . .	Villa	3 312	1 624	1 688	25°24'	101°30'	1 654
Guerrero. . . . .	Villa	1 184	563	621	28°20'	100°23'	216
Hidalgo. . . . .	Villa	424	232	192	27°48'	99°51'	290
Jiménez. . . . .	Villa	636	325	311	25°03'	100°40'	230
Juárez. . . . .	Villa	993	443	460	27°37'	100°48'	365
Lamadrid. . . . .	Villa	1 252	617	635	27°05'	101°56'	720
Matamoros. . . . .	Ciudad	6 001	2 960	3 041	26°32'	103°15'	1 109
Melchor Múzquiz (Múzquiz)	Ciudad	5 956	2 809	3 147	27°53'	101°31'	504
Monclova. . . . .	Ciudad	6 877	3 116	3 761	26°54'	101°25'	586
Morelos. . . . .	Villa	2 037	1 012	1 025	28°24'	100°52'	360
Nadadores. . . . .	Villa	1 905	927	978	27°01'	101°36'	470
Nava. . . . .	Villa	1 786	877	909	28°25'	100°45'	324
Ocampo. . . . .	Villa	1 034	513	521	27°22'	102°25'	1 150
Parras de la Fuente (Parras). . . . .	Ciudad	11 660	5 595	6 065	25°23'	110°08'	1 520
Piedras Negras. . . . .	Ciudad	15 878	7 419	8 459	28°43'	100°31'	220
Progreso. . . . .	Villa	1 071	488	583	27°28'	101°04'	350
Ramos Arizpo. . . . .	Villa	1 876	923	953	25°32'	100°58'	1 405
Sabinas. . . . .	Villa	4 541	2 149	2 392	27°51'	101°07'	340
Sacramento. . . . .	Villa	1 115	573	542	27°02'	101°44'	654
San Buenaventura. . . . .	Villa	3 038	1 476	1 562	27°05'	101°32'	496
San Juan de Sabinas. . . . .	Villa	709	358	351	27°56'	101°18'	385
San Pedro de las Colonias (San Pedro). . . . .	Ciudad	13 196	6 299	6 897	25°45'	102°59'	1 103
Sierra Mojada. . . . .	Villa	1 295	635	660	27°17'	103°42'	1 565
Torreón. . . . .	Ciudad	66 001	31 032	34 969	25°33'	103°26'	1 130
Viesca. . . . .	Villa	3 108	1 575	1 533	25°21'	102°48'	1 093
Villa Acuña (Acuña). . . . .	Villa	5 350	2 684	2 666	29°19'	100°57'	200
Villa Frontera. . . . .	Villa	5 601	2 746	2 855	26°56'	101°27'	585
Villa Unión. . . . .	Villa	2 793	1 377	1 416	23°15'	100°49'	400
Zaragoza. . . . .	Ciudad	3 663	1 765	1 898	28°29'	100°54'	350

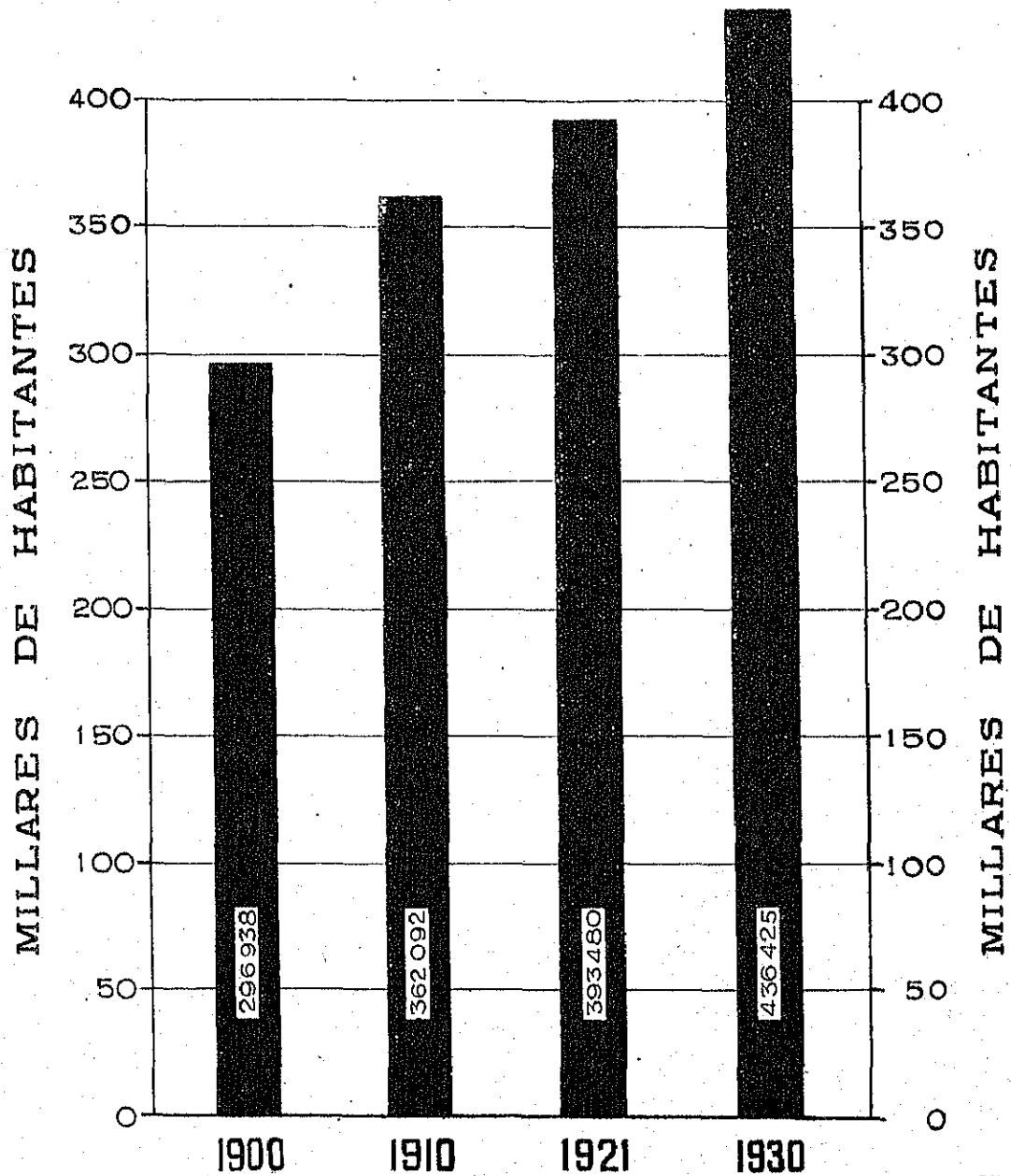
NOTA.—Los nombres entre paréntesis, corresponden a los Municipios.

(1) Oeste del Meridiano de Greenwich.

(2) Datos proporcionados por la Dirección de Estudios Geográficos y Climatológicos.

# POBLACION DEL ESTADO DE COAHUILA

Censos de 1900, 1910, 1921 y 1930



**CUADRO IV**  
**GRUPOS DE LOCALIDADES SEGUN SU POBLACION**  
 CENSOS DE 1900, 1910, 1921 Y 1930

GRUPOS	NUMERO DE LOCALIDADES			
	1900	1910	1921	1930
TOTALES.....	1 282	1 284	1 308	2 017
De 1 a 100 habitantes.....	814	762	889	1 359
De 101 a 200 .....	220	235	207	219
De 201 a 300 .....	96	92	86	98
De 301 a 400 .....	38	53	43	60
De 401 a 500 .....	28	34	32	24
De 501 a 600 .....	22	21	21	17
De 601 a 700 .....	12	16	19	17
De 701 a 800 .....	4	3	8	12
De 801 a 900 .....	2	6	5	4
De 901 a 1 000 .....	10	6	6	7
De 1 001 a 1 500 .....	11	21	16	15
De 1 501 a 2 000 .....	4	8	9	8
De 2 001 a 2 500 .....	6	6	4	4
De 2 501 a 3 000 .....	4	4	4	1
De 3 001 a 3 500 .....	1	5	2	4
De 3 501 a 4 000 .....	1	1	2	1
De 4 001 a 4 500 .....	..	3	2	..
De 4 501 a 5 000 .....	..	..	1	2
De 5 001 habitantes o más.....	2	7	9	12
Deshabitadas .....	..	1	..	..
Censadas en otras localidades.....	..	..	3	163

**CUADRO V**  
**GRUPOS DE LOCALIDADES SEGUN SU POBLACION**  
 CENSO DE 1930

GRUPOS	Número de Localidades	Hombres y Mujeres	Hombres	Mujeres
TOTALES.....	2 017	430 425	217 953	218 472
De 1 a 100 habitantes.....	1 359	44 828	24 369	20 459
De 101 a 200 .....	219	31 837	17 073	14 764
De 201 a 300 .....	98	24 470	12 972	11 498
De 301 a 400 .....	50	17 560	9 094	8 466
De 401 a 500 .....	24	10 573	5 565	5 008
De 501 a 600 .....	17	9 258	4 933	4 325
De 601 a 700 .....	17	10 948	5 685	5 263
De 701 a 800 .....	12	8 984	4 655	4 329
De 801 a 900 .....	4	3 354	1 684	1 670
De 901 a 1 000 .....	7	6 468	3 325	3 143
De 1 001 a 1 500 .....	15	17 405	8 605	8 710
De 1 501 a 2 000 .....	8	14 396	7 117	7 279
De 2 001 a 2 500 .....	4	9 068	4 500	4 568
De 2 501 a 3 000 .....	1	2 793	1 377	1 416
De 3 001 a 3 500 .....	4	12 714	6 405	6 309
De 3 501 a 4 000 .....	1	3 663	1 765	1 898
De 4 001 a 4 500 .....	..	..	..	..
De 4 501 a 5 000 .....	2	9 345	4 496	4 849
De 5 001 habitantes o más.....	12	198 761	94 243	104 518
Deshabitadas .....	163	..	..	..

**CUADRO VI**  
**POBLACION RURAL Y URBANA**  
**CENSO DE 1930**

MUNICIPIOS	NUMEROS ABSOLUTOS					NUMEROS RELATIVOS			
	Hombres y Mujeres	Rural		Urbana		Distribución por ciento		Hombres por 100 Mujeres	
		Hombres	Mujeres	Hombres	Mujeres	Rural	Urbana	Rural	Urbana
<b>TOTALES...</b>	<b>496 425</b>	<b>109 667</b>	<b>99 482</b>	<b>108 286</b>	<b>118 990</b>	<b>47.02</b>	<b>52.08</b>	<b>110.24</b>	<b>91.00</b>
Saltillo. . . . .	66 609	11 125	10 212	20 722	24 550	32.03	67.97	108.94	84.41
Abasolo. . . . .	1 937	968	969	...	...	100.00	...	99.90	...
Acuña. . . . .	7 058	1 016	732	2 684	2 666	24.63	75.37	138.80	100.68
Allende. . . . .	6 589	936	840	2 347	2 457	26.99	73.01	111.43	95.52
Arteaga. . . . .	9 836	5 143	4 693	...	...	100.00	...	109.59	...
Candeia. . . . .	2 717	1 384	1 333	...	...	100.00	...	103.83	...
Castaños. . . . .	5 311	2 760	2 561	...	...	100.00	...	107.38	...
Cuatrociénegas. . . . .	7 064	3 599	3 465	...	...	100.00	...	103.87	...
Escobedo. . . . .	1 664	869	797	...	...	100.00	...	109.03	...
General Cepeda. . . . .	12 056	4 738	4 096	1 624	1 688	72.53	27.47	118.27	96.21
Guerrero. . . . .	3 326	1 722	1 604	...	...	100.00	...	107.36	...
Hidalgo. . . . .	586	337	249	...	...	100.00	...	135.34	...
Jiménez. . . . .	6 453	3 505	2 943	...	...	100.00	...	118.89	...
Juárez. . . . .	1 725	896	829	...	...	100.00	...	108.08	...
Lamadrid. . . . .	1 292	644	643	...	...	100.00	...	99.38	...
Matamoros. . . . .	20 273	7 463	6 814	2 960	3 041	70.41	29.59	109.52	97.34
Monclova. . . . .	8 743	968	903	3 116	3 761	21.39	78.61	107.20	82.85
Morolos. . . . .	2 691	1 378	1 313	...	...	100.00	...	104.95	...
Múzquiz. . . . .	15 713	3 376	3 199	4 539	4 613	41.77	58.23	105.83	98.61
Nadadores. . . . .	3 095	1 553	1 542	...	...	100.00	...	100.71	...
Nava. . . . .	3 310	1 656	1 654	...	...	100.00	...	106.12	...
Ocampo. . . . .	4 043	2 162	1 881	...	...	100.00	...	114.94	...
Farras. . . . .	20 019	4 499	3 860	5 595	6 065	41.76	58.24	116.55	92.25
Piedras Negras. . . . .	19 069	1 660	1 631	7 419	8 469	16.73	83.27	103.43	87.71
Progreso. . . . .	5 355	2 738	2 617	...	...	100.00	...	104.62	...
Ramos Arizpe. . . . .	15 941	8 366	7 575	...	...	100.00	...	110.44	...
Sabinas. . . . .	14 297	1 604	1 601	5 577	5 516	22.42	77.58	100.19	101.12
Sacramento. . . . .	1 249	644	605	...	...	100.00	...	106.45	...
San Buenaventura. . . . .	4 942	1 053	846	1 475	1 562	38.53	61.47	125.06	94.49
San Juan de Sabinas. . . . .	12 442	1 102	922	5 433	4 985	16.27	83.73	119.52	109.69
San Pedro. . . . .	44 153	16 226	14 736	6 299	6 897	70.12	29.88	110.11	91.53
Sierra Mojada. . . . .	5 105	2 621	2 484	...	...	100.00	...	105.52	...
Torreón. . . . .	74 906	4 715	4 190	31 032	34 969	11.89	88.11	112.53	83.74
Viesca. . . . .	9 340	3 258	2 914	1 575	1 593	66.68	33.92	111.81	98.37
Villa Frontera. . . . .	6 448	436	411	2 746	2 855	13.14	86.86	104.08	96.13
Villa Unión. . . . .	4 073	685	600	1 377	1 416	31.51	68.49	114.17	97.26
Zaragoza. . . . .	6 937	1 867	1 467	1 765	1 898	47.90	52.80	132.69	92.99

NOTA.—Límite entre la población rural y la urbana: 2 500 habitantes.

**CUADRO VII**  
**POBLACION CLASIFICADA POR SEXOS**  
**CENSOS DE 1900, 1910, 1921 Y 1930**

CENSOS	NUMEROS ABSOLUTOS				NUMEROS RELATIVOS			
	Población			Distribución por ciento		Hombres por 100 Mujeres	Índice de crecimiento 1900 = 100	
	Hombres y Mujeres	Hombres	Mujeres	Hombres	Mujeres		Hombres	Mujeres
1900. . . . .	236 938	153 619	143 319	51.73	48.27	107.19	100	100
1910. . . . .	362 092	186 533	175 559	51.52	48.48	106.25	121	122
1921. . . . .	393 480	196 748	196 732	50.00	50.00	100.00	128	137
1930. . . . .	436 425	217 953	218 472	49.94	50.06	99.76	142	152



**CUADRO VIII**  
**POBLACION DE LOS MUNICIPIOS CLASIFICADA POR SEXOS**  
**CENSO DE 1930**

MUNICIPIOS	NUMEROS ABSOLUTOS			NUMEROS RELATIVOS		
	Hombres y Mujeres	Hombres	Mujeres	Distribución por ciento		Hombres por 100 Mujeres
				Hombres	Mujeres	
TOTALES.....	430 425	217 053	218 472	49.04	50.00	90.76
Saltillo.....	66 600	31 847	34 762	47.81	52.19	91.61
Abasolo.....	1 037	968	969	49.97	50.03	99.90
Acuña.....	7 098	3 700	3 398	52.13	47.87	108.89
Allende.....	6 680	3 283	3 297	49.89	50.11	99.58
Arteaga.....	9 836	5 143	4 693	52.29	47.71	109.59
Candela.....	2 717	1 384	1 333	50.94	49.06	103.83
Castafios.....	6 311	2 750	2 561	51.78	48.22	107.38
Coahuila.....	7 064	3 599	3 465	50.95	49.05	103.86
Escobedo.....	1 666	860	797	52.16	47.84	109.03
General Cepeda.....	12 056	6 302	5 694	52.77	47.23	111.73
Guerrero.....	3 326	1 722	1 604	51.77	48.23	107.36
Hidalgo.....	586	337	249	57.51	42.49	135.34
Jiménez.....	6 453	3 505	648	54.32	45.68	118.89
Juárez.....	1 725	896	829	51.94	48.06	108.08
Lamadrid.....	1 292	644	2 648	49.85	50.15	99.38
Matamoros.....	20 278	10 423	9 855	51.40	48.60	105.76
Monclova.....	8 748	4 084	4 664	46.68	53.32	87.56
Morelos.....	2 691	1 378	1 313	51.21	48.79	104.95
Múzquiz.....	15 718	7 915	7 803	50.30	49.64	101.44
Nadadores.....	3 096	1 553	1 542	50.18	49.82	100.71
Nava.....	3 310	1 656	1 654	50.03	49.97	100.12
Ocampo.....	4 043	2 162	1 881	53.48	46.52	114.94
Parras.....	20 019	10 094	9 925	50.42	49.58	101.70
Piedras Negras.....	19 060	9 079	9 990	47.61	52.39	90.88
Progreso.....	5 355	2 738	2 617	51.13	48.87	104.62
Ramos Arizpe.....	15 941	8 366	7 575	52.43	47.57	113.44
Sabinas.....	14 297	7 181	7 116	50.23	49.77	101.91
Sacramento.....	1 249	644	605	51.50	48.44	106.45
San Buenaventura.....	4 942	2 534	2 408	51.27	48.73	105.23
San Juan de Sabinas.....	12 442	6 535	5 907	52.52	47.48	110.63
San Pedro.....	44 153	22 525	21 633	51.01	48.99	104.12
Sierra Mojada.....	5 105	2 621	2 484	51.34	48.66	105.52
Torreón.....	74 906	35 747	39 159	47.72	52.28	91.29
Viesca.....	9 340	4 833	4 507	51.75	48.25	107.23
Villa Frontera.....	6 443	3 182	3 266	49.36	50.64	97.43
Villa Unión.....	4 078	2 062	2 016	50.56	49.44	102.23
Zaragoza.....	6 937	3 632	3 305	52.36	47.64	109.89

**CUADRO IX**  
**POBLACION DE LOS MUNICIPIOS CLASIFICADA POR SEXOS**

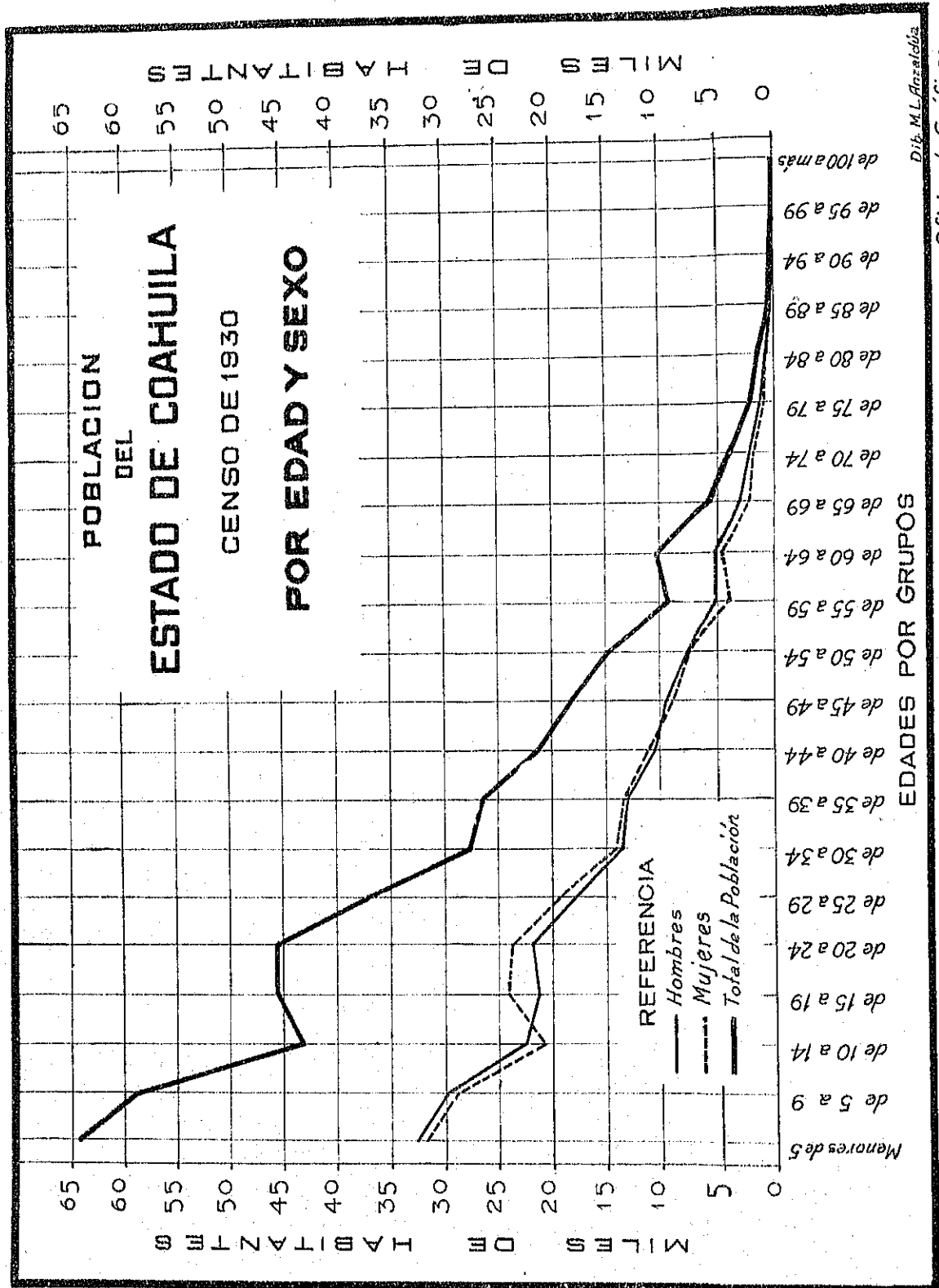
(ESTE CUADRO SE PUBLICO POR SEPARADO EN UN FOLLETO QUE PUEDE OBTENERSE EN LA  
DIRECCION GENERAL DE ESTADISTICA)

**CUADRO X**  
**POBLACION DISTRIBUIDA POR PERIODOS DE VIDA**  
 CENSOS DE 1921 Y 1930

PERIODOS DE VIDA Y SEXO	NUMEROS ABSOLUTOS		NUMEROS RELATIVOS			
	1921	1930	Población total = 100		Cada periodo = 100	
			1921	1930	1921	1930
<b>HOMBRES Y MUJERES</b> .....	<b>303 480</b>	<b>436 425</b>	<b>100.00</b>	<b>100.00</b>	<b>100.00</b>	<b>100.00</b>
Hombres.....	196 748	217 953	50.00	49.94	50.00	49.94
Mujeres.....	196 732	218 472	50.00	50.06	50.00	50.06
<b>NIÑEZ</b> (0 a 14 años).....	<b>146 908</b>	<b>166 266</b>	<b>37.33</b>	<b>38.10</b>	<b>100.00</b>	<b>100.00</b>
Hombres.....	75 431	84 827	19.17	19.44	51.35	51.02
Mujeres.....	71 477	81 439	18.16	18.66	48.65	48.98
<b>ADOLESCENCIA</b> (15 a 19 años).....	<b>46 635</b>	<b>45 438</b>	<b>11.85</b>	<b>10.41</b>	<b>100.00</b>	<b>100.00</b>
Hombres.....	22 307	21 355	5.67	4.89	47.83	47.00
Mujeres.....	24 328	24 083	6.18	5.52	52.17	53.00
<b>EDAD ADULTA</b> (20 a 59 años).....	<b>178 746</b>	<b>199 827</b>	<b>45.43</b>	<b>45.79</b>	<b>100.00</b>	<b>100.00</b>
Hombres.....	87 606	98 406	22.29	22.57	40.06	49.29
Mujeres.....	91 050	101 331	23.14	23.22	50.94	50.71
<b>ANCIANIDAD</b> (60 años o más).....	<b>10 948</b>	<b>24 894</b>	<b>5.07</b>	<b>5.70</b>	<b>100.00</b>	<b>100.00</b>
Hombres.....	10 721	13 275	2.72	3.04	53.74	53.33
Mujeres.....	9 227	11 619	2.35	2.66	46.26	46.67
<b>SE IGNORA LA EDAD</b>	<b>1 243</b>	<b>...</b>	<b>0.32</b>	<b>...</b>	<b>100.00</b>	<b>100.00</b>
Hombres.....	593	...	0.15	...	47.71	25.00
Mujeres.....	650	...	0.17	...	52.29	75.00

**CUADRO XI**  
**POBLACION CLASIFICADA POR GRUPOS DE EDAD Y SEXO**  
 CENSOS DE 1921 Y 1930

GRUPOS	NUMEROS ABSOLUTOS						AUMENTO O DISMINUCION EN 1930		
	1921		1930						
	Hombres y Mujeres	Hombres	Mujeres	Hombres y Mujeres	Hombres	Mujeres	Hombres y Mujeres	Hombres	Mujeres
<b>TOTALES</b> .....	<b>303 480</b>	<b>196 748</b>	<b>106 732</b>	<b>436 425</b>	<b>217 953</b>	<b>218 472</b>	<b>42 945</b>	<b>21 205</b>	<b>21 740</b>
De 0 a 9 días.....	344	183	161	415	224	101	71	41	30
De 10 a 29 días.....	514	262	252	707	382	325	193	120	73
De 1 a 5 meses.....	4 930	2 649	2 381	6 402	3 250	3 098	1 418	701	717
De 6 a 11 meses.....	5 393	2 757	2 636	6 348	3 205	3 137	1 009	508	501
De 1 año.....	8 880	4 560	4 320	11 333	5 747	5 586	2 453	1 187	1 266
De 2 años.....	9 808	5 049	4 759	12 929	6 495	6 434	3 121	1 446	1 675
De 3 ".....	9 210	4 718	4 492	13 302	6 707	6 595	4 092	1 989	2 103
De 4 ".....	8 982	4 497	4 515	12 959	6 477	6 482	3 977	2 010	1 967
De 5 a 9 años.....	47 841	24 537	23 304	58 693	29 844	28 840	10 852	5 307	5 545
De 10 a 14 ".....	51 006	26 349	24 657	48 173	22 436	20 742	7 828	3 913	3 915
De 15 a 19 ".....	46 635	22 307	24 328	45 438	21 355	24 083	1 197	952	245
De 20 a 24 ".....	38 783	18 633	20 146	45 490	21 885	23 605	6 707	3 247	3 460
De 25 a 29 ".....	31 891	14 720	17 171	38 924	17 707	19 217	5 033	2 987	2 046
De 30 a 34 ".....	26 280	12 720	13 560	27 502	13 493	14 009	1 222	773	449
De 35 a 39 ".....	25 902	13 070	12 832	26 497	13 015	13 392	505	55	550
De 40 a 44 ".....	19 443	9 680	9 763	21 397	10 431	10 966	1 954	751	1 203
De 45 a 49 ".....	15 131	7 862	7 269	13 104	9 416	8 688	2 973	1 554	1 419
De 50 a 54 ".....	12 762	6 291	6 471	14 690	7 513	7 177	1 928	1 222	1 706
De 55 a 59 ".....	8 554	4 715	3 339	9 313	5 036	4 271	759	321	438
De 60 a 64 ".....	8 623	4 567	4 054	10 102	5 257	4 845	1 479	690	789
De 65 a 69 ".....	4 225	2 308	1 827	5 556	3 144	2 412	1 331	746	535
De 70 a 74 ".....	3 440	1 853	1 587	4 252	2 276	1 976	508	423	339
De 75 a 79 ".....	1 697	964	733	2 205	1 250	1 055	312	236	222
De 80 a 84 ".....	1 175	586	589	1 627	820	807	452	234	218
De 85 a 89 ".....	411	194	217	625	311	314	214	117	97
De 90 a 94 ".....	228	99	129	308	130	178	75	31	44
De 95 a 99 ".....	109	38	71	146	58	88	37	20	17
De 100 años o más.....	40	22	18	78	29	49	38	7	31
Se ignora la edad.....	1 243	593	650	..	..	..	— 1 243	— 593	— 650



Dib. M.L. Rosalúa

Oficina de Gráficas

EJES POR GRUPOS

DIRECCION GENERAL DE ESTADISTICA  
Oficina de los Censos

## CUADRO XII

## POBLACION CLASIFICADA POR GRUPOS DE EDAD Y SEXO

CENSOS DE 1921 Y 1930

GRUPOS	NUMEROS RELATIVOS								
	1921			1930			AUMENTO O DISMINUCION EN 1930, 1921 = 100		
	Hombres y Mujeres	Hombres	Mujeres	Hombres y Mujeres	Hombres	Mujeres	Hombres y Mujeres	Hombres	Mujeres
<b>TOTALES.....</b>	<b>100.00</b>	<b>100.00</b>	<b>100.00</b>	<b>100.00</b>	<b>100.00</b>	<b>100.00</b>			
Menores de 5 años.....	12.21	12.48	11.05	14.77	14.04	14.59	121	120	122
De 0 a 9 días.....	0.09	0.09	0.08	0.10	0.10	0.09	111	111	113
De 10 a 29 días.....	0.13	0.13	0.13	0.16	0.18	0.15	123	133	115
De 1 a 5 meses.....	1.25	1.30	1.21	1.46	1.49	1.42	117	115	117
De 6 a 11 meses.....	1.37	1.40	1.34	1.47	1.50	1.44	107	107	107
De 1 año.....	2.23	2.32	2.20	2.60	2.64	2.56	115	114	116
De 2 años.....	2.49	2.57	2.42	2.96	2.98	2.94	119	115	121
De 3 ".....	2.34	2.40	2.28	3.05	3.08	3.02	130	128	132
De 4 ".....	2.28	2.27	2.29	2.97	2.97	2.97	130	131	130
De 5 a 9 años.....	12.16	12.47	11.85	13.45	13.09	13.20	111	110	111
De 10 a 14 ".....	12.96	13.30	12.53	9.89	10.29	9.49	76	77	76
De 15 a 19 ".....	11.85	11.34	12.37	10.41	9.30	11.02	83	86	89
De 20 a 24 ".....	9.56	9.47	10.24	10.42	10.04	10.80	106	106	105
De 25 a 29 ".....	8.11	7.43	8.73	8.46	8.13	8.80	104	109	101
De 30 a 34 ".....	6.03	6.46	6.89	6.30	6.19	6.41	94	96	93
De 35 a 39 ".....	6.53	6.64	6.52	6.05	5.97	6.13	92	90	94
De 40 a 44 ".....	4.94	4.92	4.96	4.90	4.79	5.02	99	97	101
De 45 a 49 ".....	3.35	4.00	3.69	4.15	4.32	3.98	103	103	103
De 50 a 54 ".....	3.24	3.20	3.29	3.37	3.45	3.29	104	103	100
De 55 a 59 ".....	2.17	2.40	1.95	2.13	2.31	1.96	98	96	101
De 60 a 64 ".....	2.19	2.32	2.06	2.32	2.41	2.22	106	104	103
De 65 a 69 ".....	1.07	1.22	0.93	1.27	1.44	1.10	119	118	118
De 70 a 74 ".....	0.87	0.94	0.81	0.97	1.04	0.90	111	111	111
De 75 a 79 ".....	0.43	0.49	0.37	0.51	0.57	0.44	119	116	119
De 80 a 84 ".....	0.30	0.30	0.30	0.37	0.38	0.37	123	127	123
De 85 a 89 ".....	0.11	0.10	0.11	0.14	0.14	0.14	127	140	127
De 90 a 94 ".....	0.06	0.05	0.07	0.07	0.06	0.08	117	120	114
De 95 a 99 ".....	0.03	0.02	0.04	0.03	0.03	0.04	100	150	100
De 100 años o más.....	0.01	0.01	0.01	0.02	0.01	0.02	200	100	200
Se ignora la edad.....	0.32	0.30	0.33	...	...	...	...	...	...

NOTA.—Los índices que aparecen en las tres últimas columnas, están calculados sobre los porcentos que figuran para 1921 y 1930 en este cuadro.

## CUADRO XIII

## POBLACION CLASIFICADA POR ESTADO CIVIL Y SEXO

CENSOS DE 1900, 1910, 1921 Y 1930

ESTADO CIVIL	NUMEROS ABSOLUTOS			NUMEROS RELATIVOS		
	Hombres y Mujeres	Hombres	Mujeres	Hombres y Mujeres	Hombres	Mujeres
<b>TOTALES</b>						
1900.....	200 938	153 619	143 319	100.00	100.00	100.00
1910.....	302 002	180 533	175 559	100.00	100.00	100.00
1921.....	393 480	196 748	196 732	100.00	100.00	100.00
1930.....	436 425	217 953	218 472	100.00	100.00	100.00
<b>MENORES DE EDAD</b>						
1900.....	117 737	60 369	57 368	30.65	39.30	40.03
1910.....	128 492	67 621	60 971	35.49	39.20	34.73
1921.....	146 174	79 755	66 419	37.15	40.54	33.70
1930.....	166 294	88 394	77 400	38.10	40.79	35.43
<b>SOLTEROS</b>						
1900.....	59 647	33 572	26 075	20.09	21.85	18.19
1910.....	87 300	48 688	38 612	38.61	35.49	21.99
1921.....	97 304	48 179	49 125	24.11	25.10	24.97
1930 (1).....	111 547	55 674	55 873	24.73	24.49	24.97
				25.66	25.54	25.67
<b>CASADOS</b>						
1900.....	103 400	52 741	50 659	34.82	34.33	35.35
1910.....	123 397	62 719	61 178	34.22	33.62	34.85
1921.....	121 474	59 956	61 518	30.87	30.47	31.27
1930.....	129 231	64 576	64 655	29.61	29.63	29.59

20.—CENSO DE POBLACION

ESTADO CIVIL	NUMEROS ABSOLUTOS			NUMEROS RELATIVOS		
	Hombres y Mujeres	Hombres	Mujeres	Hombres y Mujeres	Hombres	Mujeres
<b>VIUDOS</b>						
1900.....	16 153	6 986	9 217	5.44	4.52	6.43
1910.....	21 664	7 220	14 444	5.98	3.87	8.23
1921.....	26 792	8 240	18 552	6.81	4.19	9.43
1930.....	27 747	8 174	19 573	6.36	3.75	8.96
<b>DIVORCIADOS</b>						
1900 (2).....	.....	.....	.....	.....	.....	.....
1910 (2).....	.....	.....	.....	.....	.....	.....
1921.....	1 736	618	1 118	0.44	0.31	0.57
1930.....	1 487	595	892	0.34	0.27	0.41
<b>SE IGNORA</b>						
1900.....	1	1	.....	0.00	0.00	0.00
1910.....	739	385	354	0.20	0.21	0.20
1921.....	.....	.....	.....	.....	.....	.....
1930.....	119	40	79	0.03	0.02	0.04

- (1) Para los efectos de comparación, en el renglón de "SOLTEROS" correspondiente a 1930, se incluyeron los habitantes que aparecen en "UNION LIBRE" en el cuadro XIV.  
 (2) En 1900 y 1910 no estaba estatuido legalmente el divorcio.

CUADRO XIV

POBLACION CLASIFICADA POR ESTADO CIVIL Y SEXO

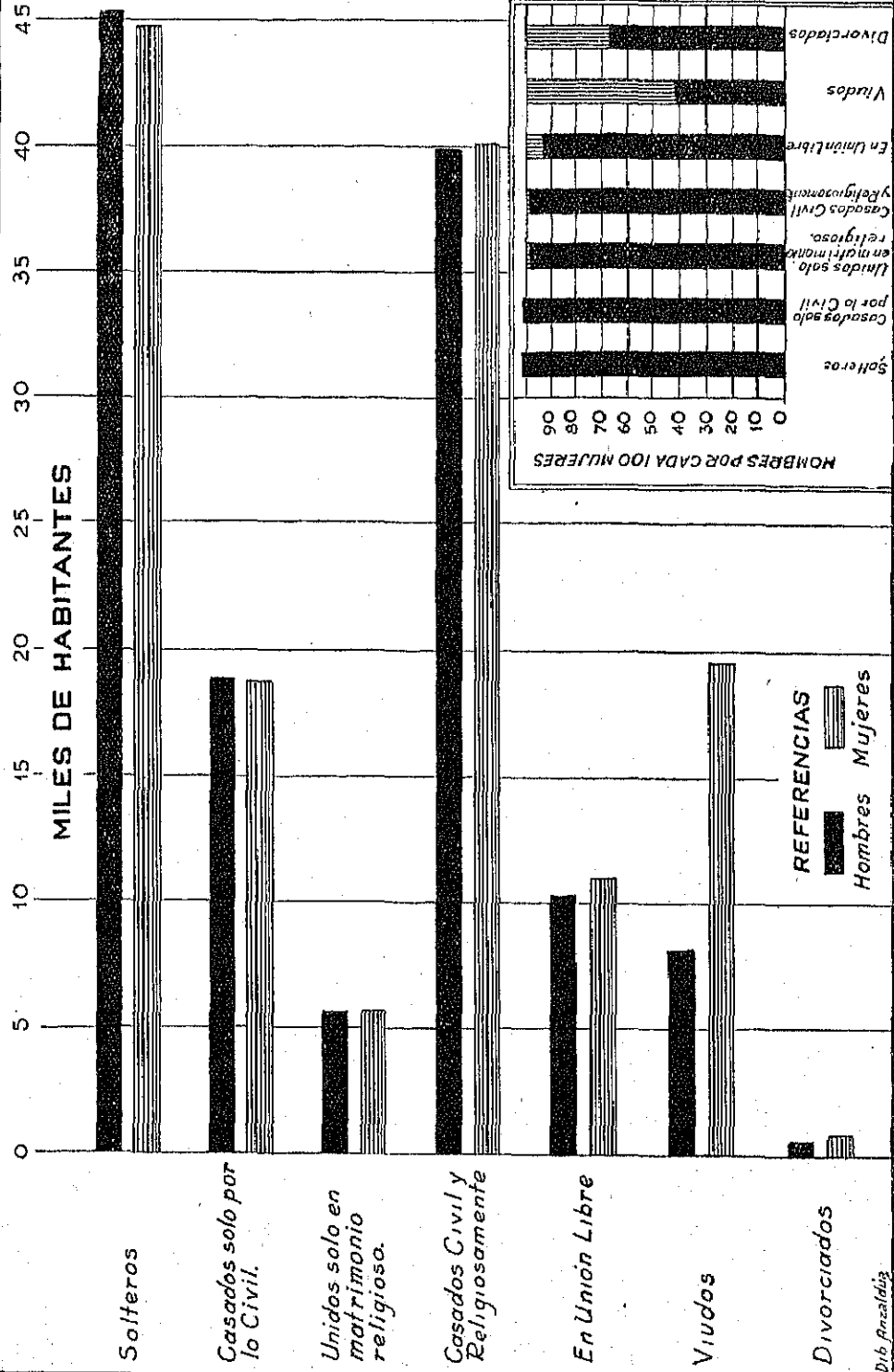
CENSO DE 1930

ESTADO CIVIL	NUMEROS ABSOLUTOS								
	TOTALES	De 14 a 19 años	De 16 a 19 años	De 20 a 29 años	De 30 a 39 años	De 40 a 59 años	De 60 a 79 años	De 80 a 99 años	De 100 años o más
<b>TOTALES</b>									
Hombres.....	120 059	.....	17 288	30 592	20 508	32 306	11 027	1 310	20
Mujeres.....	141 072	28 122	.....	42 822	27 401	31 108	10 188	1 382	40
<b>SOLTEROS</b>									
Hombres.....	45 313	.....	16 477	20 661	4 635	2 777	669	91	3
Mujeres.....	44 794	22 477	.....	14 266	4 150	3 009	792	96	4
<b>CASADOS SOLO POR LO CIVIL</b>									
Hombres.....	18 976	.....	427	7 015	4 978	5 036	1 417	102	1
Mujeres.....	18 775	2 833	.....	8 293	4 088	3 143	400	18	..
<b>UNIDOS SOLO EN MATRIMONIO RELIGIOSO</b>									
Hombres.....	5 612	.....	37	1 129	1 709	2 067	610	59	1
Mujeres.....	5 713	236	.....	1 991	1 652	1 594	229	11	1
<b>CASADOS CIVIL Y RELIGIOSAMENTE</b>									
Hombres.....	39 988	.....	195	7 234	10 956	15 685	5 461	450	7
Mujeres.....	40 167	1 631	.....	12 620	11 393	12 027	2 381	113	2
<b>EN UNION LIBRE</b>									
Hombres.....	10 361	.....	105	2 859	3 125	3 345	866	60	1
Mujeres.....	11 079	754	.....	4 276	3 166	2 493	359	28	3
<b>VIUDOS</b>									
Hombres.....	8 174	.....	28	496	975	3 293	2 817	550	15
Mujeres.....	19 573	102	.....	1 148	2 722	8 539	5 307	1 107	33
<b>DIVORCIADOS</b>									
Hombres.....	595	.....	13	185	126	182	83	6	..
Mujeres.....	392	68	.....	297	214	233	67	7	1
<b>SE IGNORA</b>									
Hombres.....	40	.....	0	13	4	11	4	1	1
Mujeres.....	79	22	.....	21	16	15	3	2	..

NOTAS.—Excluidos los hombres menores de 16 años y las mujeres menores de 14 años.  
 El número de hombres solteros de 21 a 29 años es de 16 013.  
 El artículo 18 de la Ley de Relaciones Familiares solamente autorizaba para contraer matrimonio al hombre que había cumplido 16 años y a la mujer que había cumplido 14, disposición que ha quedado vigente en los Códigos Civiles de la mayoría de las Entidades.

# ESTADO CIVIL DE LA POBLACION DEL ESTADO DE COAHUILA

CENSO DE 1930



Dib. Peralta

DIRECCION GENERAL DE ESTADISTICA  
Oficina de los Censos

Oficina de Gráficas

**CUADRO XV**  
**POBLACION CLASIFICADA POR ESTADO CIVIL Y SEXO**

CENSO DE 1930

ESTADO CIVIL	NUMEROS RELATIVOS.—Cada grupo de edad = 100								
	TOTALES	De 14 a 19 años	De 16 a 19 años	De 20 a 29 años	De 30 a 39 años	De 40 a 59 años	De 60 a 79 años	De 80 a 99 años	De 100 años o más
<b>TOTALES</b>									
Hombres.....	100.00	100.00	100.00	100.00	100.00	100.00	100.00	100.00	100.00
Mujeres.....	100.00	100.00	100.00	100.00	100.00	100.00	100.00	100.00	100.00
<b>SOLTEROS</b>									
Hombres.....	35.11	79.93	95.31	52.19	17.48	8.57	5.61	6.90	10.72
Mujeres.....	31.75	79.93	95.31	33.31	15.15	9.07	7.77	6.95	4.35
<b>CASADOS SOLO POR LO CIVIL</b>									
Hombres.....	14.70	2.47	17.72	18.78	15.55	11.88	7.73	3.57	...
Mujeres.....	13.31	10.07	19.16	14.92	10.10	4.81	1.30	...	...
<b>UNIDOS SOLO EN MATRIMONIO RELIGIOSO</b>									
Hombres.....	4.35	0.21	2.85	6.45	6.38	5.11	4.47	3.57	...
Mujeres.....	4.06	0.84	4.05	6.03	6.13	2.25	0.70	2.17	...
<b>CASADOS CIVIL Y RELIGIOSAMENTE</b>									
Hombres.....	30.98	1.13	18.27	41.33	48.42	45.79	34.12	25.00	...
Mujeres.....	28.47	6.80	29.47	41.58	38.66	23.37	8.18	4.35	...
<b>EN UNION LIBRE</b>									
Hombres.....	8.03	0.61	7.22	11.79	10.33	7.26	4.55	3.57	...
Mujeres.....	7.55	2.68	9.99	11.55	8.01	3.52	2.03	4.35	...
<b>VIUDOS</b>									
Hombres.....	6.34	0.16	1.25	3.68	10.16	23.02	41.70	53.67	...
Mujeres.....	13.88	0.36	2.63	9.93	27.01	57.59	80.10	82.61	...
<b>DIVORCIADOS</b>									
Hombres.....	0.46	0.08	0.47	0.48	0.56	0.70	0.45	...	...
Mujeres.....	0.63	0.24	0.69	0.78	0.77	0.66	0.51	2.17	...
<b>SE IGNORA</b>									
Hombres.....	0.03	0.03	0.03	0.01	0.03	0.03	0.08	...	...
Mujeres.....	0.06	0.08	0.05	0.06	0.05	0.03	0.14	...	...

NOTAS.—Excluidos los hombres menores de 16 años y las mujeres menores de 14 años.  
Los menores de 14 años forman el 35.26% de la población.  
Los hombres de 14 y 15 años forman el 1.85% de la población.

**CUADRO XVI**  
**ALFABETISMO DE LA POBLACION DE DIEZ AÑOS O MAS**

CENSOS DE 1900, 1910, 1921 Y 1930

CENSOS	NUMEROS ABSOLUTOS				NUMEROS RELATIVOS			Indice de alfabetismo 1900=100
	TOTALES	Saben leer y escribir	Sólo saben leer	No saben leer ni escribir	Saben leer y escribir	Sólo saben leer	No saben leer ni escribir	
<b>1900</b>								
Hombres.....	217 304	74 235	10 530	132 533	34.15	4.85	61.00	100
Mujeres.....	112 901	39 943	5 605	67 353	35.38	4.06	59.66	100
<b>1910</b>								
Hombres.....	104 463	34 292	4 931	65 240	32.33	4.72	62.45	100
Mujeres.....	200 828	110 911	2 387	147 530	42.52	0.92	50.50	111
Hombres.....	134 129	81 225	1 036	71 868	45.65	0.77	53.58	115
Mujeres.....	126 699	49 686	1 351	75 662	39.21	1.07	59.72	107
<b>1921</b>								
Hombres.....	207 578	146 776	...	150 802	40.32	...	50.08	123
Mujeres.....	147 666	72 872	...	74 794	49.35	...	50.65	122
Mujeres.....	149 912	73 904	...	76 008	49.30	...	50.70	131
<b>1930</b>								
Hombres.....	313 337	170 710	6 134	136 484	54.48	1.96	43.50	145
Mujeres.....	155 562	90 953	2 695	62 314	57.89	1.73	40.33	143
Mujeres.....	157 775	80 666	3 439	73 670	51.13	2.13	46.69	142

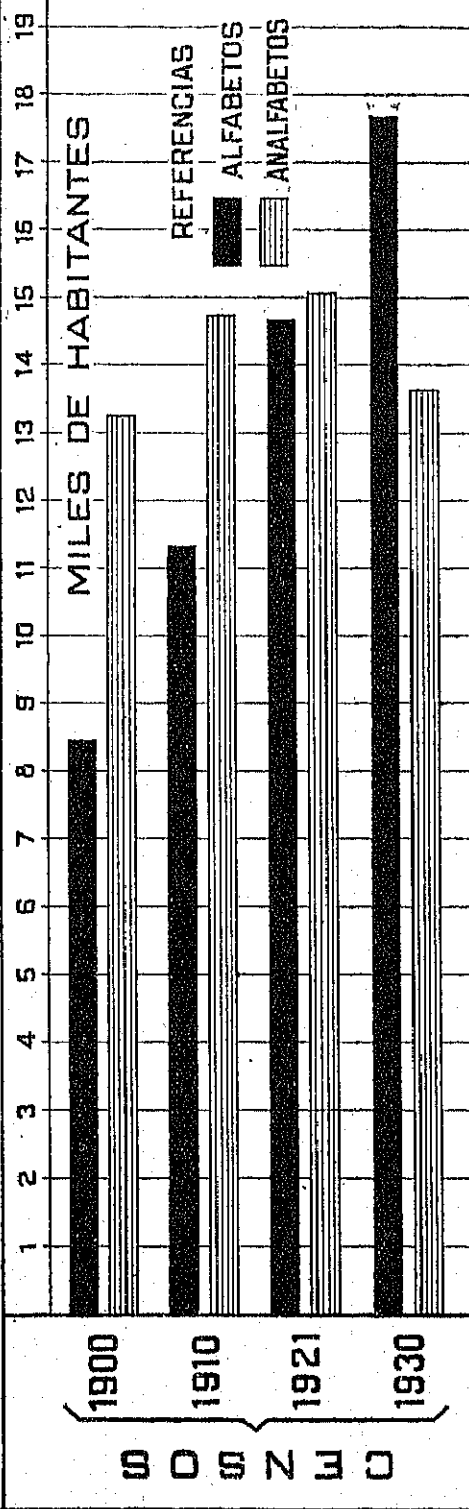
NOTAS.—En el censo de 1921 no se captaron los datos del concepto "Sólo saben leer".  
Para el cálculo del índice de alfabetismo se sumaron los conceptos "Saben leer y escribir" y "Sólo saben leer".

# ALFABETISMO

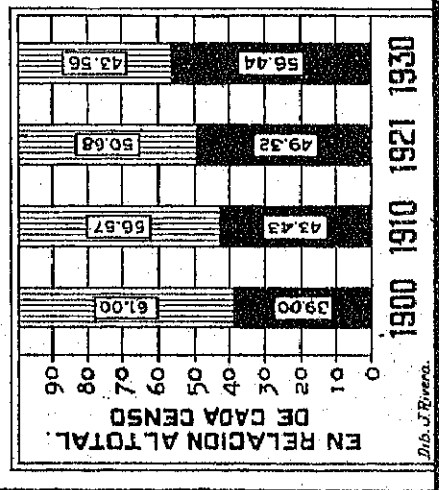
DE LA

## POBLACION DEL ESTADO DE COAHUILA

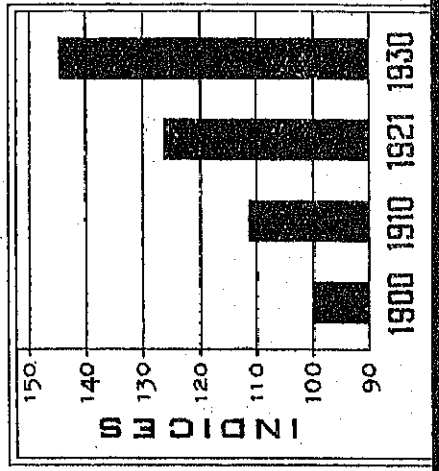
CENSOS DE 1900, 1910, 1921 Y 1930



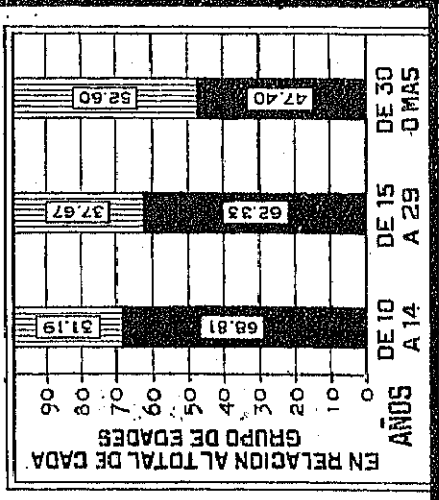
### POR CIENTOS DE ALFABETISMO



### AÑO DE 1900 IGUAL A 100



### POR CIENTO CENSO DE 1930



Oficina de Gráficas.

DIRECCION GENERAL DE ESTADISTICA  
 Ofic. de los Censos



CUADRO XVII  
ALFABETISMO DE LA POBLACION DE DIEZ AÑOS O MAS

CENSO DE 1930

MUNICIPIOS	NUMEROS ABSOLUTOS				NUMEROS RELATIVOS		
	TOTALES	Saben leer y escribir	Sólo saben leer	No saben leer ni escribir	Saben leer y escribir	Sólo saben leer	No saben leer ni escribir
<b>TOTALES</b>	<b>318 337</b>	<b>170 719</b>	<b>0 134</b>	<b>146 484</b>	<b>54.48</b>	<b>1.06</b>	<b>43.66</b>
Hombres	156 562	90 053	2 695	62 814	57.89	1.73	40.38
Mujeres	157 776	80 666	3 439	73 670	51.13	2.18	46.69
<b>De 10 a 14 años</b>	<b>43 178</b>	<b>29 324</b>	<b>389</b>	<b>13 465</b>	<b>67.91</b>	<b>0.90</b>	<b>31.19</b>
Hombres	22 436	15 105	202	7 129	67.33	0.90	31.77
Mujeres	20 742	14 219	187	6 336	63.55	0.90	30.55
<b>De 15 a 29 años</b>	<b>127 852</b>	<b>77 319</b>	<b>2 368</b>	<b>48 165</b>	<b>60.48</b>	<b>1.85</b>	<b>37.67</b>
Hombres	60 947	37 601	1 186	22 160	61.89	1.95	36.36
Mujeres	66 905	39 718	1 182	26 005	59.36	1.77	38.87
<b>De 30 años o más</b>	<b>142 307</b>	<b>64 076</b>	<b>3 377</b>	<b>74 854</b>	<b>45.03</b>	<b>2.37</b>	<b>52.60</b>
Hombres	72 179	37 347	1 307	33 525	51.74	1.81	46.45
Mujeres	70 128	26 729	2 070	41 329	38.12	2.95	58.93
<b>SALTILLO</b>	<b>48 890</b>	<b>27 424</b>	<b>386</b>	<b>20 580</b>	<b>56.09</b>	<b>1.81</b>	<b>42.10</b>
Hombres	22 975	13 801	337	8 337	60.07	1.47	38.46
Mujeres	25 915	13 623	549	11 743	52.57	2.12	45.31
<b>De 10 a 14 años</b>	<b>6 862</b>	<b>4 430</b>	<b>58</b>	<b>2 374</b>	<b>64.66</b>	<b>0.84</b>	<b>34.60</b>
Hombres	3 481	2 245	28	1 208	64.49	0.81	34.70
Mujeres	3 381	2 185	30	1 166	64.62	0.89	34.49
<b>De 15 a 29 años</b>	<b>19 766</b>	<b>12 235</b>	<b>317</b>	<b>7 214</b>	<b>61.90</b>	<b>1.60</b>	<b>36.50</b>
Hombres	8 066	5 735	141	3 090	63.97	1.57	34.46
Mujeres	10 800	6 500	176	4 124	60.19	1.63	38.18
<b>De 30 años o más</b>	<b>22 262</b>	<b>10 759</b>	<b>511</b>	<b>10 992</b>	<b>48.33</b>	<b>2.30</b>	<b>49.37</b>
Hombres	10 528	5 821	168	4 539	55.29	1.60	43.11
Mujeres	11 734	4 938	343	6 453	42.09	2.92	54.99
<b>ABASOLO</b>	<b>1 328</b>	<b>874</b>	<b>12</b>	<b>442</b>	<b>65.81</b>	<b>0.91</b>	<b>33.28</b>
Hombres	643	441	8	194	68.59	1.24	30.17
Mujeres	685	433	4	248	63.21	0.58	36.21
<b>De 10 a 14 años</b>	<b>188</b>	<b>151</b>	<b>2</b>	<b>35</b>	<b>80.32</b>	<b>1.06</b>	<b>18.62</b>
Hombres	86	67	2	17	77.91	2.32	19.77
Mujeres	102	84	0	18	82.35	...	17.65
<b>De 15 a 29 años</b>	<b>552</b>	<b>423</b>	<b>3</b>	<b>121</b>	<b>77.54</b>	<b>0.54</b>	<b>21.92</b>
Hombres	258	204	2	52	79.07	0.78	20.15
Mujeres	294	224	1	69	76.19	0.34	23.47
<b>De 30 años o más</b>	<b>588</b>	<b>295</b>	<b>7</b>	<b>286</b>	<b>50.17</b>	<b>1.19</b>	<b>48.04</b>
Hombres	290	170	4	125	56.86	1.34	41.80
Mujeres	289	125	3	161	43.25	1.04	55.71
<b>ACUNA</b>	<b>5 020</b>	<b>3 279</b>	<b>65</b>	<b>1 686</b>	<b>65.32</b>	<b>1.10</b>	<b>33.58</b>
Hombres	2 669	1 896	21	752	71.04	0.79	23.17
Mujeres	2 351	1 383	34	934	58.82	1.45	39.73
<b>De 10 a 14 años</b>	<b>725</b>	<b>573</b>	<b>3</b>	<b>149</b>	<b>79.04</b>	<b>0.41</b>	<b>20.55</b>
Hombres	408	320	2	86	78.43	0.49	21.08
Mujeres	317	253	1	63	79.81	0.32	19.87
<b>De 15 a 29 años</b>	<b>2 096</b>	<b>1 539</b>	<b>17</b>	<b>539</b>	<b>73.46</b>	<b>0.81</b>	<b>25.73</b>
Hombres	999	795	6	198	79.53	0.60	19.32
Mujeres	1 096	744	11	341	67.83	1.01	31.11
<b>De 30 años o más</b>	<b>2 200</b>	<b>1 167</b>	<b>35</b>	<b>998</b>	<b>53.05</b>	<b>1.50</b>	<b>45.36</b>
Hombres	1 262	781	13	468	61.89	1.03	37.08
Mujeres	938	386	22	530	41.15	2.36	55.50
<b>ALLENDE</b>	<b>4 783</b>	<b>3 124</b>	<b>90</b>	<b>1 569</b>	<b>65.32</b>	<b>1.38</b>	<b>32.80</b>
Hombres	2 347	1 576	31	740	67.15	1.32	31.53
Mujeres	2 436	1 548	59	829	63.55	2.42	34.03
<b>De 10 a 14 años</b>	<b>727</b>	<b>576</b>	<b>4</b>	<b>147</b>	<b>79.23</b>	<b>0.55</b>	<b>20.22</b>
Hombres	369	290	..	79	78.59	..	21.41
Mujeres	358	286	4	68	79.89	1.12	18.99
<b>De 15 a 29 años</b>	<b>1 868</b>	<b>1 353</b>	<b>33</b>	<b>482</b>	<b>72.43</b>	<b>1.77</b>	<b>25.80</b>
Hombres	858	626	13	219	72.96	1.52	25.52
Mujeres	1 010	727	20	263	71.98	1.98	26.04
<b>De 30 años o más</b>	<b>2 188</b>	<b>1 195</b>	<b>53</b>	<b>940</b>	<b>54.02</b>	<b>2.42</b>	<b>42.96</b>
Hombres	1 120	660	18	442	58.93	1.61	39.46
Mujeres	1 068	535	35	498	50.09	3.28	46.63
<b>ARTEAGA</b>	<b>6 746</b>	<b>2 309</b>	<b>149</b>	<b>4 288</b>	<b>34.23</b>	<b>2.21</b>	<b>63.56</b>
Hombres	3 559	1 310	91	2 158	36.81	2.56	60.43
Mujeres	3 187	999	58	2 130	31.35	1.82	66.83

MUNICIPIOS	NUMEROS ABSOLUTOS				NUMEROS RELATIVOS		
	TOTALES	Saben leer y escribir	Sólo saben leer	No saben leer ni escribir	Saben leer y escribir	Sólo saben leer	No saben leer ni escribir
De 10 a 14 años	1 092	414	18	660	37.91	1.65	60.44
Hombres	585	223	9	353	38.12	1.54	60.34
Mujeres	507	191	9	307	37.67	1.78	60.55
De 15 a 29 años	2 922	1 081	74	1 767	37.00	2.53	60.47
Hombres	1 494	568	48	878	38.02	3.21	53.77
Mujeres	1 428	513	26	889	35.92	1.82	62.26
De 30 años o más	2 732	814	57	1 861	29.79	2.09	68.12
Hombres	1 480	519	34	927	35.07	2.30	62.63
Mujeres	1 252	295	23	934	23.56	1.84	74.60
CANDELA	1 999	1 302	13	684	65.13	0.65	34.22
Hombres	1 005	648	7	350	64.48	0.70	34.82
Mujeres	994	654	6	334	65.80	0.60	33.60
De 10 a 14 años	313	236	1	81	74.21	0.32	25.47
Hombres	158	112	1	45	70.89	0.63	28.48
Mujeres	160	124	..	36	77.50	..	22.60
De 15 a 29 años	764	562	4	198	73.56	0.52	25.92
Hombres	370	260	3	107	70.27	0.81	28.92
Mujeres	394	302	1	91	76.65	0.25	23.10
De 30 años o más	917	504	8	405	54.96	0.87	44.17
Hombres	477	276	3	198	57.86	0.63	41.61
Mujeres	440	228	5	207	51.82	1.14	47.04
CASTANOS	3 672	1 423	78	2 171	38.75	2.13	59.12
Hombres	1 926	790	38	1 098	41.02	1.97	67.01
Mujeres	1 746	633	40	1 073	36.25	2.29	61.46
De 10 a 14 años	612	293	17	302	47.87	2.78	49.35
Hombres	327	163	7	167	46.79	2.14	51.07
Mujeres	285	140	10	135	49.12	3.51	47.37
De 15 a 29 años	1 447	634	23	790	43.81	1.59	54.60
Hombres	730	304	11	415	41.64	1.51	56.85
Mujeres	717	330	12	375	46.03	1.67	52.30
De 30 años o más	1 613	496	33	1 079	30.75	2.36	66.89
Hombres	869	333	20	516	38.32	2.30	59.38
Mujeres	744	163	13	563	21.91	2.42	75.67
CUATROCIENEGAS	4 972	2 341	63	2 668	57.14	1.27	41.59
Hombres	2 668	1 265	25	1 378	60.95	0.97	38.08
Mujeres	2 404	1 276	38	1 090	53.08	1.58	45.34
De 10 a 14 años	767	578	3	186	75.36	0.39	24.25
Hombres	429	329	..	100	76.09	..	23.31
Mujeres	338	249	3	86	73.07	0.89	25.44
De 15 a 29 años	2 048	1 293	32	723	63.14	1.56	35.80
Hombres	996	629	15	352	63.15	1.51	35.34
Mujeres	1 052	664	17	371	63.12	1.61	35.27
De 30 años o más	2 157	970	28	1 159	44.97	1.30	53.73
Hombres	1 143	607	10	526	53.11	0.87	46.02
Mujeres	1 014	363	18	633	35.80	1.77	62.43
ESCOBEDO	1 135	720	6	409	63.44	0.53	36.03
Hombres	595	384	3	208	64.54	0.50	34.06
Mujeres	540	336	3	201	62.22	0.56	37.22
De 10 a 14 años	179	146	..	33	81.56	..	18.44
Hombres	102	79	..	23	77.45	..	22.55
Mujeres	77	67	..	10	87.01	..	12.99
De 15 a 29 años	458	326	2	130	71.18	0.44	28.88
Hombres	222	157	1	64	70.72	0.45	28.33
Mujeres	236	169	1	66	71.61	0.42	27.97
De 30 años o más	498	248	4	246	49.80	0.80	49.40
Hombres	271	148	2	121	54.61	0.74	44.65
Mujeres	227	100	2	125	44.05	0.88	55.07
GENERAL CIEPIDA	8 437	2 642	183	5 612	31.31	2.17	66.52
Hombres	4 467	1 427	110	2 930	31.95	2.46	65.59
Mujeres	3 970	1 215	73	2 682	30.60	1.84	67.56
De 10 a 14 años	1 290	482	12	796	37.36	0.93	61.71
Hombres	715	240	7	468	33.57	0.98	65.45
Mujeres	576	242	5	328	42.09	0.87	57.04
De 15 a 29 años	3 281	1 148	78	2 055	34.99	2.38	62.63
Hombres	1 695	564	52	1 079	33.27	3.07	63.06
Mujeres	1 586	584	26	976	36.82	1.64	61.54
De 30 años o más	3 866	1 012	93	2 761	26.18	2.40	71.42
Hombres	2 057	623	51	1 383	30.29	2.48	67.23
Mujeres	1 809	389	42	1 378	21.50	2.32	76.18
GUERRERO	2 288	1 516	28	744	66.26	1.22	32.52
Hombres	1 181	792	11	378	67.06	0.93	32.01
Mujeres	1 107	724	17	366	65.40	1.54	33.06

20.—CENSO DE POBLACION

MUNICIPIOS	NUMEROS ABSOLUTOS				NUMEROS RELATIVOS		
	TOTALES	Saben leer y escribir	Sólo saben leer	No saben leer ni escribir	Saben leer y escribir	Sólo saben leer	No saben leer ni escribir
De 10 a 14 años.....	343	275	1	67	80.18	0.29	19.53
Hombres.....	193	155	1	37	80.31	0.52	19.17
Mujeres.....	150	120	..	30	80.00	..	20.00
De 15 a 29 años.....	865	632	8	225	73.06	0.93	26.01
Hombres.....	468	286	4	118	70.10	0.98	28.92
Mujeres.....	457	346	4	107	75.71	0.88	23.41
De 30 años o más.....	1 080	609	19	452	56.39	1.76	41.85
Hombres.....	530	351	6	223	60.52	1.03	38.45
Mujeres.....	600	258	13	229	51.60	2.60	45.80
HIDALGO.....	430	259	11	160	60.23	2.56	37.21
Hombres.....	251	153	7	91	60.96	2.79	36.25
Mujeres.....	179	106	4	69	59.22	2.23	38.55
De 10 a 14 años.....	61	55	2	4	90.16	3.28	6.56
Hombres.....	35	30	2	3	85.71	5.72	8.57
Mujeres.....	26	25	..	1	96.15	..	3.85
De 15 a 29 años.....	165	106	4	55	64.24	2.43	33.33
Hombres.....	94	61	2	31	64.80	2.13	32.98
Mujeres.....	71	45	2	24	63.38	2.82	33.80
De 30 años o más.....	204	98	5	101	48.04	2.45	49.51
Hombres.....	122	62	3	57	50.82	2.40	46.72
Mujeres.....	82	36	2	44	43.90	2.44	53.66
JIMENEZ.....	4 485	2 497	154	1 834	55.68	3.43	40.80
Hombres.....	2 482	1 508	79	895	60.76	3.13	36.06
Mujeres.....	2 003	989	75	939	49.38	3.74	46.88
De 10 a 14 años.....	737	493	21	223	66.89	2.85	30.26
Hombres.....	377	252	11	114	66.84	2.92	30.24
Mujeres.....	360	241	10	109	66.94	2.78	30.28
De 15 a 29 años.....	1 795	1 187	59	549	66.13	3.29	30.58
Hombres.....	987	696	34	257	70.52	3.44	26.04
Mujeres.....	808	491	25	292	60.77	3.09	36.14
De 30 años o más.....	1 953	817	74	1 062	41.83	3.79	54.38
Hombres.....	1 118	560	34	524	50.09	3.04	46.87
Mujeres.....	835	257	40	538	30.78	4.79	64.43
JUAREZ.....	1 261	869	11	381	68.91	0.87	30.22
Hombres.....	623	453	4	171	72.13	0.64	27.23
Mujeres.....	633	416	7	210	65.72	1.11	33.17
De 10 a 14 años.....	163	137	1	25	84.05	0.61	15.34
Hombres.....	73	60	..	13	82.19	..	17.81
Mujeres.....	90	77	1	12	85.56	1.11	13.33
De 15 a 29 años.....	510	394	4	112	77.26	0.78	21.96
Hombres.....	238	194	2	42	81.51	0.84	17.65
Mujeres.....	272	200	2	70	73.53	0.74	25.73
De 30 años o más.....	588	338	6	244	57.48	1.02	41.50
Hombres.....	317	199	2	116	62.78	0.63	36.59
Mujeres.....	271	139	4	128	51.29	1.48	47.23
LAMADRID.....	905	465	..	440	51.38	..	48.02
Hombres.....	440	225	..	215	51.14	..	48.86
Mujeres.....	465	240	..	225	51.61	..	48.30
De 10 a 14 años.....	163	87	..	76	53.37	..	46.63
Hombres.....	81	43	..	38	53.09	..	46.91
Mujeres.....	82	44	..	38	53.66	..	46.34
De 15 a 29 años.....	344	223	..	121	64.83	..	35.17
Hombres.....	187	94	..	63	50.87	..	40.13
Mujeres.....	187	129	..	58	63.98	..	31.02
De 30 años o más.....	338	155	..	243	38.94	..	61.06
Hombres.....	202	83	..	114	43.56	..	56.44
Mujeres.....	196	67	..	129	34.18	..	65.82
MATAMOROS.....	14 403	5 290	424	8 680	36.79	2.95	60.26
Hombres.....	7 450	2 838	210	4 252	40.11	2.32	57.07
Mujeres.....	6 953	2 311	214	4 428	33.24	3.08	63.68
De 10 a 14 años.....	1 801	1 137	26	638	65.91	1.44	32.65
Hombres.....	963	618	15	330	64.17	1.50	34.27
Mujeres.....	838	509	11	268	67.90	1.31	30.70
De 15 a 29 años.....	5 850	2 373	203	3 274	40.56	3.47	55.97
Hombres.....	2 946	1 238	101	1 607	42.02	3.43	54.55
Mujeres.....	2 904	1 135	102	1 667	39.09	3.51	57.40
De 30 años o más.....	6 752	1 739	196	4 813	25.75	2.89	71.36
Hombres.....	3 541	1 132	94	2 815	31.97	2.65	65.38
Mujeres.....	3 211	607	101	2 593	18.90	3.15	77.95
MONCLOVA.....	6 449	4 128	126	2 200	63.93	1.95	34.12
Hombres.....	2 954	1 956	47	951	68.22	1.59	32.19
Mujeres.....	3 495	2 187	79	1 249	62.00	2.26	35.74

MUNICIPIOS	NUMEROS ABSOLUTOS				NUMEROS RELATIVOS		
	TOTALES	Saben leer y escribir	Sólo saben leer	No saben leer ni escribir	Saben leer y escribir	Sólo saben leer	No saben leer ni escribir
De 10 a 14 años.....	896	712	5	179	79.46	0.56	19.98
Hombres.....	443	357	2	84	80.59	0.45	18.96
Mujeres.....	453	355	3	95	78.37	0.66	20.97
De 15 a 29 años.....	2 507	1 807	46	654	72.08	1.93	26.09
Hombres.....	1 003	748	24	291	70.37	2.26	27.37
Mujeres.....	1 444	1 059	22	363	73.34	1.52	25.14
De 30 años o más.....	3 046	1 604	75	1 367	52.66	2.46	44.88
Hombres.....	1 448	851	21	576	58.77	1.45	39.78
Mujeres.....	1 598	753	54	791	47.12	3.33	49.56
MORFLOS.....	1 941	1 326	14	601	68.32	0.72	30.96
Hombres.....	992	700	6	286	70.56	0.61	28.83
Mujeres.....	949	626	8	315	66.37	0.84	33.19
De 10 a 14 años.....	308	270	..	38	87.66	..	12.34
Hombres.....	169	145	..	24	85.80	..	14.20
Mujeres.....	139	125	..	14	89.93	..	10.07
De 15 a 29 años.....	740	580	5	155	78.38	0.67	20.95
Hombres.....	360	282	2	76	78.33	0.56	21.11
Mujeres.....	380	298	3	79	78.42	0.79	20.79
De 30 años o más.....	893	476	9	408	53.30	1.01	45.69
Hombres.....	463	273	4	186	58.96	0.87	40.17
Mujeres.....	430	203	5	222	47.21	1.16	51.63
MUZQUIZ.....	11 108	6 225	172	4 771	55.74	1.54	42.72
Hombres.....	5 674	3 252	79	2 243	58.34	1.42	40.24
Mujeres.....	5 594	2 973	93	2 528	53.15	1.66	45.19
De 10 a 14 años.....	1 758	1 176	10	572	66.89	0.57	32.54
Hombres.....	893	554	3	306	65.40	0.33	34.27
Mujeres.....	865	592	7	266	68.44	0.81	30.75
De 15 a 29 años.....	4 546	2 868	75	1 603	63.09	1.65	35.26
Hombres.....	2 136	1 355	35	746	63.44	1.64	34.92
Mujeres.....	2 410	1 513	40	857	62.75	1.66	35.56
De 30 años o más.....	4 864	2 181	87	2 596	44.84	1.79	53.37
Hombres.....	2 545	1 313	41	1 191	51.59	1.61	46.80
Mujeres.....	2 319	868	46	1 405	37.45	1.98	60.59
NADADORES.....	2 171	1 147	66	958	52.83	3.04	44.13
Hombres.....	1 071	563	33	470	53.04	3.08	43.88
Mujeres.....	1 100	579	33	488	52.64	3.00	44.36
De 10 a 14 años.....	336	245	3	88	72.92	0.89	26.19
Hombres.....	167	119	1	47	71.26	0.60	28.14
Mujeres.....	169	126	2	41	74.56	1.18	24.26
De 15 a 29 años.....	902	652	35	315	61.20	3.83	34.92
Hombres.....	414	255	14	145	61.00	3.38	35.02
Mujeres.....	488	297	21	170	60.86	4.30	34.84
De 30 años o más.....	933	350	28	555	37.51	3.00	59.49
Hombres.....	490	194	18	273	39.59	3.67	56.74
Mujeres.....	443	156	10	277	35.21	2.26	62.53
NAVA.....	2 356	1 283	79	994	54.46	3.35	42.19
Hombres.....	1 204	633	36	485	56.73	2.99	40.23
Mujeres.....	1 152	600	43	509	52.08	3.73	44.19
De 10 a 14 años.....	325	242	2	81	74.46	0.62	24.92
Hombres.....	160	120	2	38	75.00	1.25	23.75
Mujeres.....	165	122	..	43	73.94	..	26.06
De 15 a 29 años.....	922	578	33	311	62.60	3.58	33.73
Hombres.....	451	284	16	151	62.97	3.55	33.48
Mujeres.....	471	294	17	160	62.42	3.61	33.97
De 30 años o más.....	1 109	463	44	602	41.79	3.97	54.24
Hombres.....	593	270	18	296	47.05	2.93	49.92
Mujeres.....	516	184	26	306	35.73	5.03	59.22
OCAMPO.....	2 765	1 453	10	1 302	52.55	0.30	47.09
Hombres.....	1 493	802	2	688	53.72	0.20	46.08
Mujeres.....	1 272	651	7	614	51.18	0.55	48.27
De 10 a 14 años.....	475	310	..	165	65.26	..	34.74
Hombres.....	251	153	..	93	62.95	..	37.05
Mujeres.....	224	152	..	72	67.86	..	32.14
De 15 a 29 años.....	1 145	644	4	497	56.24	0.35	43.41
Hombres.....	597	324	3	269	55.95	0.50	43.55
Mujeres.....	548	310	1	237	56.57	0.18	43.25
De 30 años o más.....	1 145	409	6	640	43.53	0.52	55.90
Hombres.....	645	310	..	335	48.06	..	51.94
Mujeres.....	500	189	6	305	37.80	1.20	61.00
PARRAS.....	14 133	6 646	301	7 186	47.02	2.13	60.85
Hombres.....	7 101	3 516	144	3 441	49.51	2.03	48.46
Mujeres.....	7 032	3 130	157	8 745	44.51	2.23	58.26

28.—CENSO DE POBLACION

MUNICIPIOS	NUMEROS ABSOLUTOS				NUMEROS RELATIVOS		
	TOTALES	Saben leer y escribir	Sólo saben leer	No saben leer ni escribir	Saben leer y escribir	Sólo saben leer	No saben leer ni escribir
De 10 a 14 años	2 088	1 249	25	814	59.82	1.20	38.98
Hombres	1 140	676	14	450	59.80	1.23	39.47
Mujeres	948	573	11	364	60.44	1.16	38.40
De 15 a 29 años	5 621	2 932	133	2 558	52.16	2.37	45.47
Hombres	2 733	1 400	67	1 266	53.42	2.45	44.13
Mujeres	2 888	1 472	66	1 350	50.97	2.29	46.74
De 30 años o más	6 424	2 405	143	3 816	38.37	2.25	59.40
Hombres	3 223	1 380	63	1 785	42.75	1.95	55.30
Mujeres	3 196	1 085	80	2 031	33.95	2.50	63.55
PIEDRAS NEGRAS	14 007	10 213	230	3 564	72.91	1.64	25.45
Hombres	6 514	5 012	79	1 423	76.94	1.21	21.85
Mujeres	7 493	5 201	151	2 141	69.41	2.02	28.57
De 10 a 14 años	2 039	1 722	5	312	84.45	0.25	15.30
Hombres	1 039	867	2	170	83.45	0.20	16.35
Mujeres	1 000	855	3	142	85.50	0.30	14.20
De 15 a 29 años	5 491	4 415	75	1 001	80.40	1.37	18.23
Hombres	2 385	1 976	29	380	82.85	1.22	15.95
Mujeres	3 106	2 439	46	621	78.53	1.48	19.99
De 30 años o más	6 477	4 076	150	2 251	62.93	2.32	34.75
Hombres	3 090	2 169	48	873	70.20	1.55	28.25
Mujeres	3 387	1 907	102	1 378	56.30	3.01	40.69
PROGRESO	3 678	2 227	49	1 402	60.55	1.33	38.12
Hombres	1 905	1 200	22	674	62.46	1.16	35.53
Mujeres	1 773	1 018	27	728	57.42	1.52	41.06
De 10 a 14 años	566	413	3	150	72.97	0.53	20.50
Hombres	288	208	1	79	72.22	0.35	27.43
Mujeres	278	205	2	71	73.74	0.72	25.54
De 15 a 29 años	1 482	1 036	20	426	69.91	1.35	28.74
Hombres	728	507	10	211	69.64	1.38	28.98
Mujeres	754	529	10	215	70.16	1.33	28.51
De 30 años o más	1 630	778	26	826	47.73	1.60	50.67
Hombres	889	494	11	384	55.57	1.24	43.19
Mujeres	741	284	15	442	38.33	2.02	59.65
RAMOS ARIZPE	10 992	3 950	225	6 817	35.93	2.05	62.02
Hombres	5 784	2 250	116	3 418	38.90	2.01	59.09
Mujeres	5 208	1 700	109	3 399	32.64	2.09	65.27
De 10 a 14 años	1 691	713	31	942	42.46	1.83	55.71
Hombres	905	396	20	489	43.76	2.21	54.03
Mujeres	786	322	11	453	40.97	1.40	57.63
De 15 a 29 años	4 434	1 788	75	2 571	40.33	1.69	57.98
Hombres	2 163	910	42	1 211	42.07	1.94	55.99
Mujeres	2 271	878	33	1 360	38.66	1.45	59.89
De 30 años o más	4 867	1 444	119	3 304	29.67	2.44	67.89
Hombres	2 716	944	54	1 718	34.76	1.99	63.25
Mujeres	2 151	500	65	1 586	23.25	3.02	73.73
SABINAS	10 054	5 919	167	3 968	58.87	1.66	39.47
Hombres	5 076	3 232	75	1 769	63.67	1.48	34.85
Mujeres	4 978	2 687	92	2 199	53.98	1.85	44.17
De 10 a 14 años	1 359	1 091	14	254	80.23	1.03	18.69
Hombres	709	614	10	85	86.60	1.41	11.39
Mujeres	650	477	4	169	73.38	0.62	26.00
De 15 a 29 años	4 351	2 749	68	1 534	63.18	1.56	35.26
Hombres	2 069	1 340	35	633	65.06	1.69	33.25
Mujeres	2 282	1 403	33	846	61.43	1.45	37.07
De 30 años o más	4 344	2 079	85	2 139	47.86	1.96	50.18
Hombres	2 298	1 272	30	996	55.35	1.31	43.34
Mujeres	2 046	807	55	1 154	39.44	2.69	57.87
SACRAMENTO	883	481	14	388	54.47	1.59	43.04
Hombres	460	256	5	189	56.89	1.11	42.00
Mujeres	423	225	9	199	51.96	2.08	45.96
De 10 a 14 años	124	89	1	31	71.77	0.81	27.42
Hombres	40	40	1	19	66.67	1.67	31.66
Mujeres	64	49	..	15	76.56	..	23.44
De 15 a 29 años	355	225	4	126	63.33	1.13	35.49
Hombres	173	109	1	63	63.00	0.53	36.42
Mujeres	182	116	3	63	63.74	1.65	34.61
De 30 años o más	404	167	9	228	41.34	2.23	56.43
Hombres	217	107	3	107	49.31	1.38	49.31
Mujeres	187	60	6	121	32.03	3.21	64.71
SAN BUENAVENTURA	3 577	2 010	37	1 530	56.20	1.03	42.77
Hombres	1 856	1 039	14	803	55.98	0.75	43.27
Mujeres	1 721	971	23	727	56.42	1.34	42.24

MUNICIPIOS	NUMEROS ABSOLUTOS				NUMEROS RELATIVOS		
	TOTALES	Saben leer y escribir	Sólo saben leer	No saben leer ni escribir	Saben leer y escribir	Sólo saben leer	No saben leer ni escribir
De 10 a 14 años .....	540	318	1	221	58.89	0.18	40.93
Hombres.....	300	169	1	137	55.23	0.43	44.77
Mujeres.....	240	149	1	84	63.67		35.90
De 15 a 29 años.....	1 402	833	16	503	62.98	1.14	35.88
Hombres.....	697	416	10	271	59.68	1.44	33.88
Mujeres.....	705	467	6	232	66.24	0.85	32.91
De 30 años o más.....	1 635	809	20	806	49.48	1.22	40.30
Hombres.....	853	454	4	395	53.22	0.47	46.31
Mujeres.....	782	355	16	411	45.40	2.04	52.56
SAN JUAN DE SABINAS.....	8 824	6 054	71	2 699	68.61	0.80	30.59
Hombres.....	4 693	3 433	33	1 177	74.22	0.70	25.08
Mujeres.....	4 131	2 571	38	1 522	62.24	0.92	36.84
De 10 a 14 años.....	1 178	951	1	226	80.73	0.08	19.19
Hombres.....	621	513	1	108	82.61		17.30
Mujeres.....	557	438	1	118	78.64	0.18	21.18
De 15 a 29 años.....	4 028	3 012	28	988	74.78	0.69	24.53
Hombres.....	2 046	1 603	15	422	78.64	0.73	20.63
Mujeres.....	1 982	1 403	13	566	70.70	0.65	28.56
De 30 años o más.....	3 618	2 091	42	1 485	57.79	1.16	41.05
Hombres.....	2 026	1 361	18	647	67.18	0.89	31.93
Mujeres.....	1 592	730	24	838	45.85	1.61	62.04
SAN PEDRO.....	31 600	13 498	752	17 410	42.63	2.38	54.99
Hombres.....	16 235	7 460	384	8 391	45.95	2.37	51.08
Mujeres.....	15 425	6 038	368	9 019	39.14	2.39	58.47
De 10 a 14 años.....	3 966	2 502	47	1 417	63.09	1.18	35.73
Hombres.....	2 080	1 265	23	792	60.82	1.10	33.08
Mujeres.....	1 886	1 237	24	625	65.59	1.27	33.14
De 15 a 29 años.....	12 358	6 217	271	6 370	48.35	2.11	49.54
Hombres.....	6 494	3 176	154	3 164	48.91	2.37	48.72
Mujeres.....	6 364	3 041	117	3 206	47.78	1.84	50.38
De 30 años o más.....	14 336	4 779	434	9 623	32.21	2.93	64.86
Hombres.....	7 861	3 019	207	4 435	39.41	2.70	57.39
Mujeres.....	7 175	1 760	227	5 188	24.53	3.16	72.31
SIERRA MOJADA.....	3 500	2 067	113	1 320	59.06	3.23	37.71
Hombres.....	1 802	1 199	67	636	61.54	3.16	35.30
Mujeres.....	1 698	858	56	684	56.42	3.30	40.28
De 10 a 14 años.....	520	330	11	129	73.08	2.11	24.81
Hombres.....	287	211	7	69	73.52	2.44	24.04
Mujeres.....	233	169	4	60	72.53	1.72	25.75
De 15 a 29 años.....	1 423	910	49	464	63.95	3.44	32.61
Hombres.....	706	433	29	244	61.33	4.11	34.50
Mujeres.....	717	477	20	220	66.53	2.79	30.68
De 30 años o más.....	1 557	777	53	727	49.90	3.41	46.00
Hombres.....	809	405	21	323	57.48	2.59	39.93
Mujeres.....	748	312	32	404	41.71	4.28	64.01
TORREON.....	55 237	33 878	1 133	20 226	61.28	2.14	36.58
Hombres.....	25 918	17 586	418	7 914	67.85	1.61	30.54
Mujeres.....	29 369	16 292	765	12 312	55.47	2.61	41.92
De 10 a 14 años.....	6 274	4 857	40	1 377	77.41	0.64	21.95
Hombres.....	3 117	2 459	21	637	78.89	0.67	20.44
Mujeres.....	3 157	2 398	19	740	75.90	0.66	23.44
De 15 a 29 años.....	23 202	15 576	417	7 209	67.13	1.80	31.07
Hombres.....	10 545	7 533	187	2 825	71.44	1.77	26.79
Mujeres.....	12 657	8 043	230	4 384	63.51	1.82	34.54
De 30 años o más.....	25 811	13 445	726	11 640	52.09	2.81	45.10
Hombres.....	12 256	7 594	219	4 452	61.97	1.71	36.32
Mujeres.....	13 555	5 851	516	7 188	43.16	3.81	53.63
VIESCA.....	6 542	2 626	147	3 769	40.14	2.25	57.61
Hombres.....	3 406	1 469	73	1 864	43.13	2.14	54.73
Mujeres.....	3 136	1 157	74	1 905	36.89	2.30	60.75
De 10 a 14 años.....	840	494	7	339	58.81	0.83	40.36
Hombres.....	476	271	5	199	57.05	1.05	41.90
Mujeres.....	365	223	2	140	61.09	0.55	38.36
De 15 a 29 años.....	2 635	1 123	78	1 434	42.62	2.96	54.42
Hombres.....	1 331	573	44	714	45.05	3.31	53.64
Mujeres.....	1 304	550	34	720	42.13	2.61	55.21
De 30 años o más.....	3 067	1 009	62	1 996	32.90	2.02	65.08
Hombres.....	1 600	625	24	951	39.06	1.50	59.44
Mujeres.....	1 467	384	38	1 045	26.18	2.59	71.23
VILLA FRONTERA.....	4 591	3 361	76	1 154	73.21	1.65	25.14
Hombres.....	2 214	1 729	30	485	78.00	1.36	26.55
Mujeres.....	2 377	1 632	46	699	68.66	1.93	29.41

MUNICIPIOS	NUMEROS ABSOLUTOS				NUMEROS RELATIVOS		
	TOTALES	Saben leer y escribir	Sólo saben leer	No saben leer ni escribir	Saben leer y escribir	Sólo saben leer	No saben leer ni escribir
De 10 a 14 años.....	640	538	5	97	84.06	0.78	15.16
Hombres.....	308	258	3	47	83.77	0.97	15.26
Mujeres.....	332	280	2	50	84.34	0.60	15.06
De 15 a 29 años.....	1 970	1 549	24	397	78.63	1.22	20.15
Hombres.....	881	722	10	149	81.95	1.14	16.91
Mujeres.....	1 089	827	14	248	75.94	1.29	22.77
De 30 años o más.....	1 981	1 274	47	660	64.31	2.37	33.32
Hombres.....	1 025	749	17	259	73.07	1.06	25.27
Mujeres.....	956	525	30	401	64.92	3.14	41.94
VILLA UNION.....	2 869	1 801	42	1 026	62.78	1.46	35.76
Hombres.....	1 428	893	13	522	62.54	0.91	36.55
Mujeres.....	1 441	908	29	504	63.01	2.01	34.98
De 10 a 14 años.....	438	286	6	146	65.30	1.37	33.33
Hombres.....	218	124	2	92	60.88	0.92	42.20
Mujeres.....	220	162	4	54	73.64	1.82	24.54
De 15 a 29 años.....	1 123	798	13	312	71.06	1.16	27.78
Hombres.....	525	360	4	161	68.57	0.76	30.67
Mujeres.....	598	438	9	151	73.24	1.51	25.25
De 30 años o más.....	1 303	717	23	568	54.82	1.76	43.42
Hombres.....	685	409	7	269	59.71	1.02	39.27
Mujeres.....	623	308	16	299	49.44	2.57	47.99
ZARAGOZA.....	5 136	3 583	97	1 451	69.84	1.89	28.25
Hombres.....	2 706	1 892	46	768	69.92	1.70	28.38
Mujeres.....	2 430	1 696	51	683	69.79	2.10	28.11
De 10 a 14 años.....	789	648	3	138	82.13	0.38	17.49
Hombres.....	413	335	..	83	80.14	..	19.86
Mujeres.....	371	313	3	55	84.37	0.81	14.82
De 15 a 29 años.....	1 985	1 563	38	384	78.74	1.01	19.35
Hombres.....	1 032	802	20	210	77.71	1.94	20.35
Mujeres.....	953	761	18	174	79.85	1.89	18.26
De 30 años o más.....	2 362	1 377	56	929	58.30	2.37	39.33
Hombres.....	1 256	755	26	475	60.11	2.07	37.82
Mujeres.....	1 106	622	30	454	56.24	2.71	41.05

CUADRO XVIII

POBLACION CLASIFICADA POR OCUPACIONES Y SEXO

NOMENCLATURA NACIONAL DE OCUPACIONES (1)

CENSOS DE 1921 Y 1930

DIVISION DE OCUPACIONES	NUMEROS ABSOLUTOS			NUMEROS RELATIVOS		
	Hombres y Mujeres	Hombres	Mujeres	Total de las divisiones = 100	Cada división = 100	
					Hombres	Mujeres
TOTALES						
1921.....	393 480	196 748	196 732	100.00	50.00	50.00
1930.....	430 425	217 953	218 472	100.00	49.94	50.00
PRIMERA DIVISION Agricultura, Ganadería, Silvicultura, Caza y Pesca						
1921.....	87 016	87 013	3	22.11	99.99	0.01
1930.....	82 587	81 872	715	18.92	99.13	0.87
SEGUNDA DIVISION Extracción de minerales (minerales, carbón de piedra, petróleo, salinas, etc.)						
1921.....	1 217	1 217	..	0.31	100.00	..
1930.....	3 502	3 499	3	0.80	99.91	0.09
TERCERA DIVISION Industrias						
1921.....	10 391	8 712	1 679	2.64	83.84	16.16
1930.....	21 036	19 228	1 858	4.83	91.19	8.81
CUARTA DIVISION Comunicaciones y transportes						
1921.....	2 631	2 400	231	0.67	91.22	8.78
1930.....	5 120	5 083	37	1.17	99.28	0.72

DIVISION DE OCUPACIONES	NUMEROS ABSOLUTOS			NUMEROS RELATIVOS		
	Hombres y Mujeres	Hombres	Mujeres	Total de las divi- siones = 100	Cada división = 100	
					Hombres	Mujeres
<b>QUINTA DIVISION</b>						
Comercio						
1921.....	8 954	8 582	372	2.28	95.85	4.15
1930.....	9 583	8 969	614	2.20	93.60	6.40
<b>SEXTA DIVISION</b>						
Administración Pública						
1921.....	2 764	2 764	...	0.70	100.00	...
1930.....	3 794	3 690	104	0.87	97.26	2.74
<b>SEPTIMA DIVISION</b>						
Profesiones Libres						
1921.....	1 540	903	637	0.47	49.35	50.65
1930.....	1 704	868	836	0.39	50.94	49.06
<b>OCTAVA DIVISION</b>						
Trabajos domésticos						
1921.....	142 220	540	141 680	36.15	0.38	99.62
1930.....	138 668	1 502	137 166	31.78	1.08	98.92
<b>NOVENA DIVISION</b>						
Ocupaciones no especificadas en las demás divi- siones e insuficientemente determinadas.						
1921.....	16 961	16 633	328	4.31	98.07	1.93
1930.....	10 603	8 898	1 705	2.43	83.92	16.63
<b>DECIMA DIVISION</b>						
Personas con ocupaciones improductivas, sin ocu- pación y cuya ocupación se ignora.						
1921.....	119 477	67 979	51 498	30.36	56.90	43.10
1930.....	169 778	84 344	76 434	36.61	52.79	47.21

(1) Esta nomenclatura sirvió para el Censo de 1930.

## CUADRO XIX

## POBLACION NACIONAL Y EXTRANJERA CLASIFICADA POR OCUPACIONES Y SEXO

NOMENCLATURA NACIONAL DE OCUPACIONES

CENSO DE 1930

DIVISION DE OCUPACIONES	NUMEROS ABSOLUTOS			NUMEROS RELATIVOS		
	TOTALES	Nacional	Extranjera	Por 100 000 Habitantes en cada división		
				TOTALES	Nacionales	Extranjeros
<b>TOTALES.....</b>	<b>436 425</b>	<b>431 020</b>	<b>4 805</b>	<b>100 000.00</b>	<b>98 899.01</b>	<b>1 100.00</b>
Hombres.....	217 953	215 039	2 914	49 940.54	49 272.84	667.70
Mujeres.....	218 472	216 581	1 891	50 059.46	49 626.17	433.29
<b>PRIMERA DIVISION</b>						
Agricultura, Ganadería, Silvicultura, Caza y Pesca						
Hombres.....	32 537	32 162	425	100 000.00	99 435.39	514.61
Hombres.....	31 872	31 449	423	99 134.25	98 622.06	512.19
Mujeres.....	715	713	2	865.75	863.33	2.42
<b>SEGUNDA DIVISION</b>						
Extracción de minerales (minerales, carbón de piedra, petróleo, salinas, etc.)						
Hombres.....	3 502	3 426	76	100 000.00	97 829.81	2 170.19
Hombres.....	3 499	3 423	76	99 914.33	97 744.14	2 170.19
Mujeres.....	3	3	...	85.67	55.67	...
<b>TERCERA DIVISION</b>						
Industrias.....						
Hombres.....	21 086	20 970	107	100 000.00	98 492.55	507.45
Hombres.....	19 228	19 127	101	91 188.47	90 790.48	478.99
Mujeres.....	1 858	1 852	6	8 811.53	8 783.07	28.46
<b>CUARTA DIVISION</b>						
Comunicaciones y transportes.....						
Hombres.....	5 120	5 102	18	100 000.00	99 048.44	351.56
Hombres.....	5 083	5 065	18	99 277.34	98 925.78	351.56
Mujeres.....	37	37	...	722.60	722.60	...
<b>QUINTA DIVISION</b>						
Comercio.....						
Hombres.....	9 533	8 575	1 008	100 000.00	89 481.37	10 518.63
Hombres.....	8 969	7 993	976	98 592.32	83 403.12	10 184.70
Mujeres.....	614	582	32	6 407.18	6 073.25	333.93
<b>SEXTA DIVISION</b>						
Administración Pública.....						
Hombres.....	3 794	3 785	9	100 000.00	99 762.78	237.22
Hombres.....	3 690	3 681	9	97 268.83	97 021.61	237.22
Mujeres.....	104	104	...	2 741.17	2 741.17	...



32.—CENSO DE POBLACION

DIVISION DE OCUPACIONES	NUMEROS ABSOLUTOS			NUMEROS RELATIVOS		
				Por cada 100 000 Habitantes en cada división		
	TOTALES	Nacional	Extranjera	TOTALES	Nacionales	Extranjeros
<b>SEPTIMA DIVISION</b>						
Profesiones libres	1 704	1 602	102	100 000.00	94 014.08	5 985.92
Hombres.....	868	780	88	50 938.37	45 774.65	5 164.32
Mujeres.....	836	822	14	49 061.03	48 239.43	821.60
<b>OCTAVA DIVISION</b>						
Trabajos domésticos	138 668	137 540	1 128	100 000.00	99 186.54	813.46
Hombres.....	1 502	1 477	25	1 083.16	1 065.13	18.03
Mujeres.....	137 166	136 063	1 103	98 916.84	98 121.41	795.43
<b>NOVENA DIVISION</b>						
Occupaciones no especificadas en las demás divisiones e insuficientemente determinadas,	10 609	10 215	398	100 000.00	96 340.66	3 659.34
Hombres.....	8 898	8 538	360	83 919.65	80 524.88	3 395.27
Mujeres.....	1 705	1 677	28	16 080.35	15 816.28	264.07
<b>DECIMA DIVISION</b>						
Personas con ocupaciones improductivas, sin ocupación y cuya ocupación se ignora.	169 778	158 234	1 544	100 000.00	99 033.66	966.34
Hombres.....	84 344	83 506	838	52 783.24	52 263.77	524.47
Mujeres.....	75 434	74 728	706	47 211.76	46 769.89	441.87

NOTA.—En la Décima División están incluidos los escolares, estudiantes, niños menores de 6 años y habitantes que declararon no trabajar.

CUADRO XX  
POBLACION CLASIFICADA POR OCUPACIONES Y SEXO

NOMENCLATURA NACIONAL DE OCUPACIONES  
CENSO DE 1930

CAPITULOS DE OCUPACION	NUMEROS ABSOLUTOS			NUMEROS RELATIVOS		
	Hombres y Mujeres	Hombres	Mujeres	Por 100 000 Habitantes	Por 100 000 Hombres	Por 100 000 Mujeres
<b>TOTALES.....</b>	<b>436 423</b>	<b>217 053</b>	<b>218 472</b>	<b>100 000.00</b>	<b>100 000.00</b>	<b>100 000.00</b>
1.—Agricultura.....	79 241	78 559	682	18 156.84	36 044.01	312.17
2.—Ganadería y cría de animales pequeños.....	2 822	2 792	30	646.62	1 281.01	13.73
3.—Silvicultura (explotación de bosques).....	522	519	3	119.81	238.12	1.37
4.—Caza y pesca.....	2	2	..	0.46	0.92	..
5.—Extracción de minerales.....	3 387	3 384	3	776.08	1 552.63	1.37
6.—Explotación y explotación de petróleo crudo.	28	28	..	6.42	12.85	..
7.—Explotación y beneficio de sal y tequesquite.	80	80	..	18.33	36.71	..
8.—Arena, canteras, caolín y calcedonia.....	7	7	..	1.66	3.21	..
9.—Desfibración y despepite.....	1 866	1 859	7	427.57	852.94	3.20
10.—Hilados, tejidos y estampados de fibras blandas (algodón, lana, lino, seda y seda artificial)	2 815	2 545	270	645.01	1 167.68	123.59
11.—Calcería, medias, camisetas, bonetería, etc..	30	30	..	6.87	13.76	..
12.—Pasamanería y galonería.....	2	2	..	0.46	0.92	..
13.—Hilados, tejidos y torcidos de fibras duras (garciería en general). (Cáñamo, yute, palma, lechuguilla, henqué, etc).....	137	135	2	42.85	84.88	0.91
14.—Brochas, cepillos, escobas, ceclazos, etc.....	10	10	..	2.26	4.59	..
15.—Metalurgia (beneficio y fundición de minerales y metales).....	224	223	1	51.33	102.32	0.46
16.—Productos metálicos manufacturados.....	18	17	1	4.12	7.80	0.46
17.—Herrería, plomería, hojalatería y cerrajería....	1 240	1 240	..	284.13	568.93	..
18.—Fabricación de materiales de construcción....	129	129	..	29.56	59.19	..
19.—Edificación y construcción.....	1 914	1 914	..	438.56	878.17	..
20.—Construcción y reparación de vehículos, (excluyendo barcos y aeroplanos).....	184	184	..	42.16	84.42	..
21.—Ropa y sombreros para hombre (excluidos los sombreros de palma).....	748	745	3	171.39	341.32	1.37
22.—Ropa, sombreros y confecciones para mujer....	1 098	40	968	230.97	18.35	443.08
23.—Calzado y guantes.....	816	809	7	186.97	371.18	3.20
24.—Botones, peines, peinetas y abanicos.....	4	2	2	0.92	0.92	0.91
25.—Tintorerías, lavanderías y planchadoras.....	219	11	208	50.18	5.05	95.21
26.—Asco personal y tocador.....	632	619	13	144.81	284.01	5.96
27.—Harinas, féculas, almidones y pastas.....	383	384	4	88.90	176.18	1.83
28.—Pan, levaduras y mallas.....	806	834	32	198.43	382.65	14.65
29.—Dulces, chocolate y jarabes.....	161	142	9	34.60	65.15	0.46
30.—Azúcar, alcohol y ploncello o panela.....	225	224	1	51.56	102.77	0.46
31.—Masa, tamales, tortillas y atole.....	493	422	71	112.96	193.62	32.50
32.—Conservas alimenticias.....	22	22	..	5.04	10.09	..
33.—Cerveza, pulque, vinos, licores y vinagres.....	919	721	198	210.67	330.81	90.63
34.—Aguas minerales, gaseosas y frescas.....	95	90	5	21.77	41.29	2.29
35.—Rastros, carnicerías, tocinerías y mantecas animales.....	474	471	3	108.61	216.10	1.37
36.—Hielo, nieves y paletas.....	161	159	2	36.89	72.95	0.91
37.—Leche, queso, mantequilla y crema.....	52	52	..	11.92	23.86	..
38.—Aceite de comer, manteca y mantequilla vegetales.....	371	371	..	85.01	170.22	..

CAPITULOS DE OCUPACION	NUMEROS ABSOLUTOS			NUMEROS RELATIVOS		
	Hombres y Mujeres	Hombres	Mujeres	Por 100 000 Habitantes	Por 100 000 Hombres	Por 100 000 Mujeres
39.—Tostadores y molinos de café.....	60	60	..	13.75	27.53	...
40.—Corte, aserradero y maderería.....	303	303	..	69.43	139.02	...
41.—Carpintería, ebanistería y tonelería.....	1 843	1 841	2	422.29	844.68	0.91
42.—Muebles en general y artefactos de mimbre y de corcho.....	31	31	..	7.10	14.22	...
43.—Tapicería y colchonería.....	53	53	..	12.14	24.32	...
44.—Alfarería.....	59	59	..	13.52	27.07	...
45.—Loza, porcelana y azulejos.....	10	9	1	2.29	4.13	0.46
46.—Curtiduría y taxidermia.....	71	68	3	16.27	31.20	1.37
47.—Talabartería y artículos de cuero.....	108	108	..	24.75	49.55	...
48.—Generación, transformación y transmisión de energía eléctrica.....	1 032	1 032	..	236.47	473.50	...
49.—Fabricación e instalación de aparatos eléctricos en general.....	326	326	..	74.70	149.57	...
50.—Ácidos, gases y productos químicos.....	25	25	..	5.73	11.47	...
51.—Explosivos, pólvoras, pirotecnia o cohetaría.....	14	14	..	3.21	6.42	...
53.—Aceites y grasas para uso industrial.....	4	4	..	0.92	1.84	...
54.—Jabonería y velaría.....	168	157	11	38.49	72.03	5.04
56.—Artefactos de hule y gutapercha.....	9	9	..	2.06	4.13	...
58.—Productos farmacéuticos.....	24	24	..	5.50	11.01	...
60.—Fabricación de papel y artefactos de papel.....	4	3	1	0.92	1.38	0.46
61.—Fabricación de cartón y artefactos de cartón.....	6	6	..	1.37	2.75	...
62.—Imprenta, litografía y encuadernación.....	258	250	8	59.12	114.70	3.66
63.—Fotografía y cinematografía.....	77	67	10	17.64	30.74	4.58
65.—Fabricación de cigarrillos y picadura.....	90	77	13	20.62	35.33	5.95
66.—Vidriería y cristalería.....	1	1	..	0.23	0.46	...
67.—Espejos, empuñados y vidrieras.....	3	2	1	0.69	0.92	0.46
68.—Joyería, platería y relojería.....	91	91	..	20.85	41.75	...
72.—Otras industrias.....	153	152	1	35.06	69.74	0.46
73.—Transportes terrestres.....	4 924	4 910	14	1 128.26	2 252.78	6.41
74.—Transportes marítimos y fluviales.....	6	6	..	1.37	2.75	...
75.—Transportes aéreos.....	6	6	..	1.37	2.75	...
76.—Correos, telégrafos, teléfonos y radio.....	184	161	23	42.16	73.37	10.53
77.—Bancos.....	22	21	1	5.04	9.64	0.46
79.—Hoteles, restaurantes, fondas, etc.....	148	85	63	33.91	39.00	28.84
80.—Diversiones.....	52	48	4	11.92	22.02	1.83
81.—Agencias comerciales, aduanales, de investigación, etc.....	25	25	..	5.73	11.47	...
82.—Comerciantes en general.....	9 336	8 790	546	2 139.20	4 032.98	249.92
83.—Funcionarios y empleados públicos civiles.....	1 493	1 389	104	342.10	637.29	47.60
84.—Ejército y Colegio Militar.....	2 237	2 237	..	512.57	1 026.37	...
85.—Aviación Militar.....	1	1	..	0.23	0.46	...
86.—Marina de guerra.....	3	3	..	0.69	1.38	...
87.—Policía y bomberos.....	60	60	..	13.75	27.53	...
88.—Cultos.....	50	49	1	11.46	22.48	0.46
89.—Jurisprudencia.....	131	129	2	30.02	59.19	0.91
90.—Medicina y arte de curar.....	423	264	159	96.92	121.13	72.78
91.—Profesiones científicas, artísticas y literarias.....	1 100	426	674	252.05	195.46	308.51
92.—Quehaceres de la casa.....	184 431	..	134 431	30 802.77	..	61 532.36
93.—Servidumbre.....	4 237	1 502	2 735	970.84	639.14	1 251.83
94.—Ocupaciones no especificadas.....	222	212	10	50.87	97.27	4.53
95.—Ocupaciones insuficientemente determinadas.....	10 381	8 686	1 695	2 378.04	3 985.26	775.84
96.—Personas con ocupaciones improductivas.....	151 692	78 090	73 602	34 757.36	35 828.82	33 689.41
97.—Personas sin ocupación.....	1 034	966	718	385.86	443.21	328.05
98.—Personas cuya ocupación se ignora.....	6 402	5 288	1 114	1 466.92	2 426.21	509.91

NOTA.—No figuran los capítulos en que no hay población que se dedique a las actividades que en ellos se especifican. En el capítulo 96 están incluidos los escolares, los estudiantes, y los niños menores de 6 años.

## CUADRO XXI

## POBLACION NACIONAL Y EXTRANJERA CLASIFICADA POR SEXO

CENSOS DE 1900, 1910, 1921 Y 1930

CENSOS	NUMEROS ABSOLUTOS			NUMEROS RELATIVOS	
	TOTALES	Nacional	Extranjera	Nacional	Extranjera
1900.....	296 938	294 703	2 235	90.25	0.75
Hombres.....	153 819	152 075	1 544	99.00	1.00
Mujeres.....	143 319	142 628	691	99.62	0.43
1910.....	362 092	357 040	4 440	98.77	1.23
Hombres.....	186 533	183 138	3 395	98.18	1.82
Mujeres.....	176 559	174 508	1 051	99.46	0.60
1921.....	393 480	391 000	2 411	99.30	0.61
Hombres.....	196 748	194 907	1 841	99.06	0.94
Mujeres.....	196 732	196 162	570	99.71	0.29
1930.....	436 425	431 020	4 805	98.90	1.10
Hombres.....	217 953	216 030	2 914	98.66	1.34
Mujeres.....	218 472	216 581	1 891	99.13	0.87

## CUADRO XXII

## POBLACION CLASIFICADA POR NACIONALIDAD Y SEXO

CENSOS DE 1921 Y 1930

NACIONALIDAD	NUMEROS ABSOLUTOS			NUMEROS RELATIVOS		ORDEN DE IMPOR- TANCIA
	Hombres y Mujeres	Hombres	Mujeres	Por 100 000 Habitantes	Hombres por 100 Mujeres	
<b>TOTALES</b>						
1921.....	303 480	190 748	190 732	100 000.00	100.01	
1930.....	430 425	217 053	218 472	100 000.00	99.70	
<b>MEXICANA</b>						
1921.....	391 069	194 907	190 162	99 387.26	99.36	1
1930.....	431 620	215 039	216 581	98 899.01	99.29	1
<b>ARISINIA</b>						
1921.....	0	2	4	1.38	50.00	25
1930.....	0	2	4	1.38	50.00	25
<b>ALEMANA</b>						
1921.....	120	89	31	30.50	287.10	7
1930.....	246	148	98	56.37	151.02	8
<b>ARABE</b>						
1921.....	446	245	200	101.96	122.50	6
1930.....	446	245	200	101.96	122.50	6
<b>ARGENTINA</b>						
1921.....	5	4	1	1.27	400.00	15
1930.....	11	8	3	2.52	266.67	20
<b>ARMENIA</b>						
1921.....	6	4	2	1.38	200.00	25
1930.....	6	4	2	1.38	200.00	25
<b>AUSTRALLANA</b>						
1921.....	2	..	2	0.46	...	29
1930.....	2	..	2	0.46	...	29
<b>AUSTRIACA</b>						
1921.....	1	1	..	0.26	...	18
1930.....	3	5	3	1.83	166.67	23
<b>BELGA</b>						
1921.....	5	3	2	1.27	150.00	15
1930.....	3	1	2	0.69	50.00	28
<b>BRASILEÑA</b>						
1921.....	1	1	..	0.26	...	18
1930.....	..	..	..	...	...	..
<b>BULGARA</b>						
1921.....	4	2	2	0.92	100.00	27
1930.....	4	2	2	0.92	100.00	27
<b>CANADIENSE</b>						
1921.....	2	2	..	0.46	...	29
1930.....	2	2	..	0.46	...	29
<b>COLOMBIANA</b>						
1921.....	1	1	..	0.23	...	30
1930.....	1	1	..	0.23	...	30
<b>COSTARRICENSE</b>						
1921.....	1	..	1	0.23	...	30
1930.....	1	..	1	0.23	...	30
<b>CUBANA</b>						
1921.....	3	2	1	0.76	200.00	17
1930.....	11	8	3	2.52	266.67	20


NACIONALIDAD	NUMEROS ABSOLUTOS			NUMEROS RELATIVOS		ORDEN DE IMPOR- TANCIA
	Hombres y Mujeres	Hombres	Mujeres	Por 100 000 Habitantes	Hombres por 100 Mujeres	
CHECOESLAVA						
1921.....	2	2	2	0.46	...	29
1930.....						
CHILENA						
1921.....	1	1	1	0.23	...	30
1930.....						
CHINA						
1921.....	523	507	16	132.92	3 168.75	3
1930.....	765	612	153	175.29	400.00	3
DOMINICANA						
1921.....	1	1	1	0.23	...	30
1930.....						
ECUATORIANA						
1921.....	3	3	2	0.70	...	17
1930.....	6	4		1.38	200.00	25
ESPAÑOLA						
1921.....	502	419	143	142.83	293.01	2
1930.....	1 237	720	517	283.44	139.26	2
ESTADOUNIDENSE						
1921.....	345	210	135	87.68	155.56	5
1930.....	538	307	231	123.27	132.90	4
FRANCESA						
1921.....	85	67	18	21.60	372.22	8
1930.....	94	46	48	21.54	95.33	12
GRIEGA						
1921.....	18	11	7	4.57	157.14	12
1930.....	40	27	19	10.54	142.11	15
GUATEMALTECA						
1921.....	10	4	6	2.29	66.67	21
1930.....						
HOLANDESA						
1921.....	6	6	7	1.52	...	14
1930.....	20	13		4.58	135.71	18
HONDUREÑA						
1921.....	1	1	1	0.23	...	30
1930.....						
HUNGARA						
1921.....	4	3	1	1.02	300.00	10
1930.....	8	5	3	1.33	106.07	23
INDOSTANICA O HINDU						
1921.....	2	2	2	0.46	...	20
1930.....						
INGLESA						
1921.....	45	32	13	11.44	246.15	10
1930.....	347	185	162	79.51	114.20	6
IRLANDESA						
1921.....	8	2	6	1.83	33.33	23
1930.....						
ITALIANA						
1921.....	47	39	8	11.94	487.50	9
1930.....	128	66	62	29.33	166.45	11

## 36.—CENSO DE POBLACION

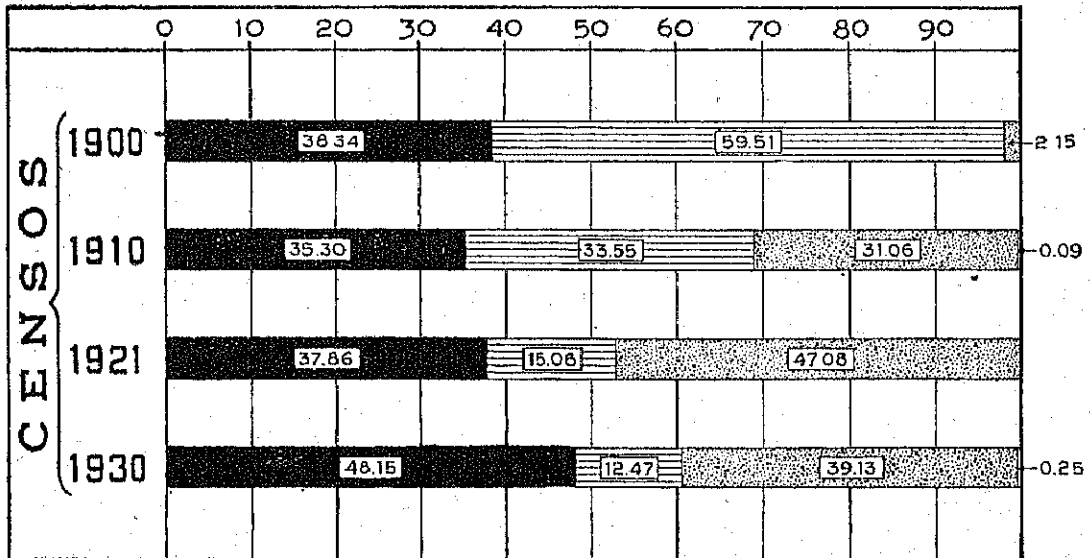
NACIONALIDAD	NUMEROS ABSOLUTOS			NUMEROS RELATIVOS		ORDEN DE IMPOR- TANCIA
	Hombres y Mujeres	Hombres	Mujeres	Por 100 000 Habitantes	Hombres por 100 Mujeres	
JAPONESA						
1921.....	151	142	9	38.37	1 577.78	6
1930.....	265	173	92	60.72	188.04	7
LIBANESA						
1921.....	155	86	69	35.52	124.64	10
1930.....	155	86	69	35.52	124.64	10
LIBEYANA						
1921.....	1	1	0	0.23	...	30
1930.....	1	1	0	0.23	...	30
LITUANA						
1921.....	19	12	7	4.85	171.43	19
1930.....	19	12	7	4.85	171.43	19
MARROQUI						
1921.....	2	1	1	0.46	100.00	29
1930.....	2	1	1	0.46	100.00	29
NICARAGUENSE						
1921.....	1	1	0	0.26	...	18
1930.....	9	6	4	2.06	125.00	22
NORUEGA						
1921.....	1	1	0	0.26	...	18
1930.....	1	1	0	0.23	...	30
POLACA						
1921.....	47	26	21	10.77	123.31	14
1930.....	47	26	21	10.77	123.31	14
PORTUGUESA						
1921.....	1	0	1	0.26	...	18
1930.....	0	0	0	...	...	...
RUMANA						
1921.....	5	3	2	1.14	150.00	26
1930.....	5	3	2	1.14	150.00	26
RUSA						
1921.....	8	7	1	2.03	700.00	12
1930.....	52	28	24	11.91	116.67	13
SALVADOREÑA						
1921.....	5	5	0	1.27	...	15
1930.....	7	2	5	1.60	40.00	24
SIRIA						
1921.....	433	265	168	110.04	157.74	4
1930.....	211	110	101	48.35	108.91	9
SUDAFRICANA						
1921.....	1	1	0	0.23	...	30
1930.....	1	1	0	0.23	...	30
SUECA						
1921.....	3	2	1	0.76	200.00	17
1930.....	11	8	3	2.52	206.67	20
SUIZA						
1921.....	7	5	2	1.78	250.00	13
1930.....	29	17	12	6.64	141.67	17
TURCA						
1921.....	28	16	12	7.11	133.33	11
1930.....	30	19	11	6.87	172.73	16

NOTA.—En el censo de 1921 figuró como nacionalidad la "SIRIOLIBANESA"; como no existe, los habitantes correspondientes se hacen figurar para la comparación, en la nacionalidad "SIRIA".

# POBLACION EXTRANJERA EN EL ESTADO DE COAHUILA CENSOS DE 1900, 1910, 1921 Y 1930



## POR CIENTOS EN RELACION CON EL TOTAL DE CADA CENSO



REFERENCIAS

EUROPEOS
  AMERICANOS
  ASIÁTICOS
  OTROS PAISES

*Dib. J. Rivera.*

## CUADRO XXIII

## POBLACION EXTRANJERA QUE ADQUIRIO LA NACIONALIDAD MEXICANA

CENSO DE 1930

NACIONALIDAD ANTERIOR	NUMEROS ABSOLUTOS			NUMEROS RELATIVOS	
	Hombres y Mujeres	Hombres	Mujeres	Por 100 000 Habitantes	Hombres por 100 Mujeres
TOTALES.....	208	100	102	01.41	102.75
Alemana.....	14	7	7	3.21	100.00
Arabe.....	13	10	3	2.98	333.33
Austriaca.....	3	1	2	0.69	50.00
Colombiana.....	2	2	..	0.46	..
Cubana.....	4	2	2	0.92	100.00
Chilena.....	1	1	..	0.23	..
China.....	41	38	3	9.39	1 266.67
Dominicana.....	1	1	..	0.23	..
Española.....	47	21	26	10.77	80.77
Estadounidense.....	62	30	32	14.21	93.75
Francesa.....	5	2	3	1.14	66.67
Griega.....	1	1	..	0.23	..
Guatemalteca.....	6	3	3	1.37	100.00
Inglesa.....	7	3	4	1.60	75.00
Irlandesa.....	2	..	2	0.46	..
Italiana.....	11	6	5	2.52	120.00
Japonesa.....	19	16	3	4.35	533.33
Libanesa.....	4	3	1	0.92	300.00
Polaca.....	2	1	1	0.46	100.00
Rusa.....	3	2	1	0.69	200.00
Siria.....	9	9	..	2.06	..
Sudafricana.....	3	3	..	0.69	..
Sueca.....	2	1	1	0.46	100.00
Sulza.....	1	1	..	0.23	..
Turca.....	6	3	2	1.14	150.00

NOTA.—Gran número de mujeres nacionalizadas mexicanas corresponde a las que perdieron su nacionalidad extranjera, por enlace matrimonial con mexicanos.

## CUADRO XXIV

## POBLACION MEXICANA QUE CAMBIO SU NACIONALIDAD

CENSO DE 1930

NACIONALIDAD ACTUAL	NUMEROS ABSOLUTOS			NUMEROS RELATIVOS	
	Hombres y Mujeres	Hombres	Mujeres	Por 100 000 Habitantes	Hombres por 100 Mujeres
TOTALES.....	351	0	345	80.43	1.74
Alemana.....	14	..	14	3.21	..
Arabe.....	29	2	27	6.04	7.41
Argentina.....	1	..	1	0.23	..
Búlgara.....	3	1	2	0.69	50.00
Cubana.....	1	..	1	0.23	..
China.....	47	..	47	10.77	..
Española.....	128	..	128	29.33	..
Estadounidense.....	20	..	20	0.64	..
Francesa.....	8	..	8	1.83	..
Griega.....	3	..	3	0.69	..
Holandesa.....	3	..	3	0.69	..
Inglesa.....	16	..	16	3.67	..
Irlandesa.....	1	..	1	0.23	..
Italiana.....	6	..	6	1.37	..
Japonesa.....	32	..	32	7.33	..
Libanesa.....	3	..	3	0.69	..
Marroquí.....	1	1	..	0.23	..
Rusa.....	3	..	3	0.69	..
Salvadoreña.....	1	..	1	0.23	..
Siria.....	14	2	12	3.21	16.67
Sueca.....	1	..	1	0.23	..
Sulza.....	2	..	2	0.46	..

NOTA.—Entre las personas que declararon haberse nacionalizado extranjeras, figura un número considerable de mujeres que dejaron de ser mexicanas por enlace matrimonial con extranjeros.

**CUADRO XXV**  
**POBLACION NACIONAL Y EXTRANJERA**

SEXO Y LUGAR DE NACIMIENTO  
CENSOS DE 1921 Y 1930

LUGAR DE NACIMIENTO	NUMEROS ABSOLUTOS						NUMEROS RELATIVOS	
	1921			1930			Por 100 000 Habitantes	
	Hombres y Mujeres	Hombres	Mujeres	Hombres y Mujeres	Hombres	Mujeres	1921	1930
<b>TOTALES.....</b>	<b>393 480</b>	<b>190 748</b>	<b>190 732</b>	<b>430 425</b>	<b>217 053</b>	<b>218 472</b>	<b>100 000.00</b>	<b>100 000.00</b>
<b>NACIDOS EN LOS ESTADOS UNIDOS MEXICANOS.....</b>	<b>390 787</b>	<b>194 787</b>	<b>190 000</b>	<b>430 309</b>	<b>214 225</b>	<b>210 084</b>	<b>90 315.59</b>	<b>98 598.61</b>
Aguascalientes.....	3 424	1 714	1 710	3 432	1 729	1 763	870.18	800.14
Baja California (Distrito Norte).....	15	4	11	30	52	28	3.31	18.53
Baja California (Distrito Sur).....	3	2	1	7	7	10	0.76	3.90
Campeche.....	4	4	4	12	44	43	1.02	21.08
Coahuila.....	263 982	130 892	133 090	310 715	155 692	155 023	67 089.05	71 195.51
Colima.....	251	223	28	88	43	45	63.79	20.15
Chiapas.....	54	33	21	73	36	38	13.72	16.73
Chihuahua.....	1 873	885	988	2 343	1 109	1 243	476.01	536.86
Distrito Federal.....	1 202	695	607	1 639	688	851	355.45	352.64
Durango.....	19 486	9 207	10 279	22 116	10 282	11 834	4 952.22	5 067.54
Guanajuato.....	4 057	2 181	1 876	4 737	2 437	2 300	1 031.06	1 085.41
Guerrero.....	168	119	49	231	145	86	42.69	52.93
Hidalgo.....	226	110	116	346	188	158	57.44	79.28
Jalisco.....	4 296	2 259	2 037	5 465	2 721	2 744	1 091.80	1 252.22
México.....	1 146	594	652	1 360	689	761	291.25	309.33
Michoacán.....	645	391	254	1 007	537	470	163.92	230.74
Morelos.....	133	85	48	160	95	65	33.80	36.66
Nayarit.....	77	36	41	78	44	34	19.57	17.87
Nuevo León.....	14 705	7 624	7 081	14 400	7 090	7 310	3 737.17	3 299.54
Oaxaca.....	755	653	102	431	254	177	191.88	95.76
Puebla.....	398	227	171	528	293	235	101.15	120.98
Querétaro.....	244	145	99	349	175	174	62.01	79.97
Quintana Roo.....	..	..	..	6	4	2	..	1.37
San Luis Potosí.....	32 130	16 534	15 596	25 732	13 022	12 710	3 165.69	5 806.09
Sinaloa.....	134	72	62	266	117	139	34.05	58.66
Sonora.....	147	69	78	348	189	149	37.36	77.45
Tabasco.....	47	27	20	63	38	25	11.95	14.43
Tamaulipas.....	1 821	963	858	2 010	1 048	962	462.79	460.56
Tlaxcala.....	39	26	13	75	50	25	9.91	17.18
Veracruz.....	374	225	149	593	320	266	95.65	135.87
Yucatán.....	90	24	66	82	39	43	22.87	18.79
Zacatecas.....	38 816	18 843	19 972	31 615	15 148	16 367	9 804.64	7 221.17
Se ignora.....	46	21	25	2	1	1	11.69	0.46
<b>AMERICA (excluyendo los Estados Unidos Mexicanos).....</b>	<b>675</b>	<b>367</b>	<b>308</b>	<b>3 430</b>	<b>1 724</b>	<b>1 756</b>	<b>171.55</b>	<b>797.39</b>
Argentina.....	5	4	1	6	5	1	1.27	1.37
Brasil.....	1	1	..	..	..	..	0.25	..
Canadá.....	..	..	..	2	2	..	..	0.46
Colombia.....	..	..	..	6	4	..	..	1.37
Costa Rica.....	..	..	..	2	..	..	..	0.40
Cuba.....	3	2	..	..	..	..	..	0.40
Chile.....	..	..	1	16	9	7	0.76	3.66
Ecuador.....	..	..	..	2	..	..	..	0.46
Estados Unidos.....	..	..	1	4	3	1	1.02	0.92
Guatemala.....	656	351	305	3 409	1 678	1 731	166.73	781.12
Haití.....	..	..	..	21	12	9	..	4.31
Honduras.....	..	..	..	1	1	..	..	0.23
Honduras Británicas.....	..	..	..	2	1	1	..	0.46
Nicaragua.....	..	..	..	1	1	..	..	0.23
Perú.....	1	1	..	..	..	..	0.25	..
Puerto Rico.....	..	..	..	1	1	..	..	0.23
Salvador (República del).....	5	5	..	2	2	..	..	0.46
Se ignora.....	..	..	..	3	2	1	1.27	0.69
<b>EUROPA.....</b>	<b>917</b>	<b>687</b>	<b>230</b>	<b>1 355</b>	<b>652</b>	<b>403</b>	<b>233.05</b>	<b>310.47</b>
Alemania.....	119	88	31	193	124	69	30.24	44.22
Austria.....	2	2	..	11	8	3	0.51	2.52
Bélgica.....	5	3	2	3	1	2	1.27	0.69
Bulgaria.....	..	..	..	4	4	..	..	0.92
Checoslovaquia.....	..	..	..	4	2	2	..	0.92
Danzig.....	..	..	..	1	1	..	..	0.23
España.....	553	416	137	753	681	178	140.64	173.91
Francia.....	85	66	19	52	31	21	21.61	11.91
Grecia.....	18	11	7	10	18	..	4.58	4.35
Holanda (Países Bajos).....	8	6	2	4	4	..	2.03	0.92
Hungría.....	3	3	..	3	5	..	0.76	1.83
Inglaterra.....	..	..	..	44	30	14	..	10.05
Irlanda.....	..	..	..	5	3	..	..	1.15
Islas Británicas.....	46	32	14	..	..	..	11.69	..
Italia.....	47	39	8	93	51	42	11.95	21.31



LUGAR DE NACIMIENTO	NUMEROS ABSOLUTOS						NUMEROS RELATIVOS	
	1921			1930			Por 100 000 Habitantes	
	Hombres y Mujeres	Hombres	Mujeres	Hombres y Mujeres	Hombres	Mujeres	1921	1930
Lituania .....	..	..	..	17	11	6	..	3.89
Noruega .....	1	1	..	1	1	..	0.25	0.23
Polonia .....	..	..	..	43	26	17	..	9.85
Portugal .....	1	..	1	1	..	1	0.25	0.23
Reino Servio (Croatasloveno) ..	..	..	..	1	1	..	..	0.23
Rumania .....	..	..	..	4	3	1	..	0.92
Suecia .....	4	3	1	7	6	1	1.02	1.60
Suiza .....	4	4	..	17	10	7	1.02	3.30
Turquia de Europa .....	13	6	7	2	1	1	3.30	0.46
Unión de las Repúblicas Soviéticas Socialistas (excluyendo Siberia)	8	7	1	62	31	31	2.03	14.21
ASIA .....	1 101	907	194	1 271	1 045	226	270.31	291.23
Arabia .....	..	..	..	148	97	51	..	33.91
Armenia .....	..	..	..	6	4	1	..	1.16
Asia Menor .....	442	271	171	..	..	..	112.33	..
Corea .....	4	4	..	..	..	..	1.02	..
China .....	506	492	14	564	549	15	123.60	129.23
Gran Líbano .....	..	..	..	74	54	20	..	18.95
Indochina Francesa .....	1	1	..	1	1	..	0.25	0.23
Japón y Formosa .....	143	139	9	131	120	11	37.61	30.02
Palestina .....	..	..	..	151	84	67	..	34.60
Siria .....	..	..	..	169	118	51	..	38.72
Turquia del Asia .....	..	..	..	27	17	10	..	8.19
Otros países del Asia no especificados ..	..	..	..	1	1	..	..	0.23
AFRICA .....	..	..	..	8	6	2	..	1.84
Liberia (República de) .....	..	..	..	2	1	1	..	0.46
Marruecos .....	..	..	..	4	3	1	..	0.92
Transvaal .....	..	..	..	2	2	..	..	0.46
OCEANIA .....	..	..	..	1	1	..	..	0.23
Filipinas .....	..	..	..	1	1	..	..	0.23
SE IGNORA en qué lugar del mundo nació ..	..	..	..	1	..	1	..	0.23

NOTAS.—En el censo de 1921 el rubro "Islas Británicas" comprende todos los habitantes que declararon haber nacido en Inglaterra, Irlanda o Escocia; como en 1930 se especifican los nacidos en cada una de las naciones citadas, el renglón "Islas Británicas" aparece en blanco en este último censo.  
Igual caso se presenta en "Asia Menor", rubro que en 1921 incluyó a los habitantes nacidos en Turquía Asiática, Palestina y Arabia.

## CUADRO XXVI

POBLACION DE CINCO AÑOS O MAS, QUE HABLE ESPAÑOL, DIALECTOS  
INDIGENAS O IDIOMAS EXTRANJEROS

CENSOS DE 1921 Y 1930

IDIOMAS Y DIALECTOS	NUMEROS ABSOLUTOS		NUMEROS RELATIVOS	
	Por 100 000 Habitantes		Por 100 000 Habitantes	
	1921	1930	1921	1930
TOTALES .....	345 241	371 735	100 000.00	100 000.00
ESPAÑOL				
Lo hablan .....	345 241	371 681	100 000.00	99 985.48
No lo hablan .....	..	54	..	14.52
DIALECTOS INDIGENAS				
Los hablan .....	293	421	84.87	113.25
No los hablan .....	344 948	371 314	99 915.13	99 886.75
IDIOMAS EXTRANJEROS				
Los hablan .....	1 723	5 647	499.07	1 519.09
No los hablan .....	341 518	366 088	99 500.93	98 480.91

NOTA.—Se excluyen los mudos y sordomudos.

## CUADRO XXVII

POBLACION DE CINCO AÑOS O MAS CLASIFICADA SEGUN LOS IDIOMAS Y DIALECTOS  
INDIGENAS QUE HABLA

CENSO DE 1930

IDIOMAS Y DIALECTOS	NUMEROS ABSOLUTOS	NUMEROS RELATIVOS
		Por 100 000 Habitantes
TOTALES.....	371 735	100 000.00
HABLAN ESPAÑOL		
Español únicamente.....	365 667	98 867.60
Español y 1 idioma extranjero.....	5 057	1 360.38
Español y 2 idiomas extranjeros.....	484	130.20
Español y 3 idiomas extranjeros o más.....	78	20.98
Español y 1 dialecto indígena.....	392	105.45
Español y 2 dialectos indígenas.....	3	0.81
Español y 3 dialectos indígenas o más.....	...	...
NO HABLAN ESPAÑOL		
Idiomas extranjeros únicamente.....	28	7.53
Dialectos indígenas únicamente.....	26	6.99

NOTA.—Se excluyen mudos y sordomudos.

## CUADRO XXVIII

POBLACION DE CINCO AÑOS O MAS QUE HABLA EXCLUSIVAMENTE  
IDIOMAS EXTRANJEROS O DIALECTOS INDIGENAS

CENSO DE 1930

IDIOMAS Y DIALECTOS	NUMEROS ABSOLUTOS			NUMEROS RELATIVOS	
	Hombres y Mujeres	Hombres	Mujeres	Por ciento	Por 100 000 Habitantes (1)
IDIOMAS EXTRANJEROS.....	28	21	7	100.00	7.53
Alemán.....	5	1	4	17.86	1.34
Arabe.....	3	3	..	10.72	0.81
Chino.....	2	2	..	7.14	0.54
Francés.....	1	1	..	3.57	0.27
Inglés.....	15	13	2	53.57	4.03
Polaco.....	2	1	1	7.14	0.54
DIALECTOS INDIGENAS.....	26	13	13	100.00	6.99
Kikapóo.....	26	13	13	100.00	6.99

(1) Población de 5 años o más excluyendo mudos y sordomudos; 371 735 = 100 000.

**CUADRO XXIX**  
**POBLACION DISTRIBUIDA EN FAMILIAS**  
**CENSO DE 1930**

CLASIFICACION	TOTALES		EL JEFE DE FAMILIA ES HOMBRE	EL JEFE DE FAMILIA ES MUJER
	Número de Familias	Número de Personas	Número de Familias	Número de Familias
TOTALES.....	84 044	428 146	73 475	11 109
Familias de 2 personas.....	13 396	26 790	10 821	2 574
Familias de 3 ".....	14 110	42 330	11 801	2 309
Familias de 4 ".....	13 539	54 156	11 625	1 914
Familias de 5 ".....	12 324	61 620	10 799	1 525
Familias de 6 ".....	9 869	59 214	8 825	1 044
Familias de 7 ".....	7 686	53 795	6 940	745
Familias de 8 ".....	5 378	43 024	4 980	398
Familias de 9 ".....	3 450	31 060	3 184	266
Familias de 10 ".....	2 092	20 920	1 901	191
Familias de 11 " o más.....	2 302	35 247	2 599	203

**CUADRO XXX**  
**POBLACION QUE FORMA Y NO FORMA FAMILIAS**  
**CENSO DE 1930**

INDIVIDUOS	NUMEROS ABSOLUTOS			NUMEROS RELATIVOS		
	Hombres y Mujeres	Hombres	Mujeres	Hombres y Mujeres	Hombres	Mujeres
TOTALES.....	430 425	217 953	218 472	100.00	100.00	100.00
Forman familias.....	428 146	212 101	216 045	98.10	97.32	98.89
No forman familias.....	8 279	5 852	2 427	1.90	2.68	1.11

**CUADRO XXXI**  
**JEFES DE FAMILIA NACIONALES Y EXTRANJEROS QUE POSEEN BIENES RAICES**  
**CENSO DE 1930**

JEFES DE FAMILIA	NUMEROS ABSOLUTOS			NUMEROS RELATIVOS	
	Jefes de Familia Propietarios			Por 100 Jefes de Familia	
	TOTALES	Nacionales	Extranjeros	Nacionales	Extranjeros
Poseen bienes raíces rurales (1).....	8 770	8 705	71	10.23	0.08
Poseen bienes raíces urbanos.....	12 274	12 056	218	14.24	0.26
Viven en casa de su propiedad.....	15 425	15 248	177	18.01	0.21
Total de jefes de familia: 84 044					

(1) Se consideran bienes raíces rurales los ubicados en localidades de menos de 2 500 habitantes. Los bienes raíces que posee la población están situados tanto en la Entidad como en el resto del país.

**CUADRO XXXII**  
**JEFES DE FAMILIA EXTRANJEROS QUE POSEEN BIENES RAICES**

CENSO DE 1930

NACIONALIDAD	POSEEN BIENES RAICES RURALES (1)			POSEEN BIENES RAICES URBANOS			VIVEN EN CASA DE SU PROPIEDAD		
	Hombres y Mujeres	Por 1 000 Jefes de Familia (2)	Por 100 Proprietarios (3)	Hombres y Mujeres	Por 1 000 Jefes de Familia (2)	Por 100 Proprietarios (3)	Hombres y Mujeres	Por 1 000 Jefes de Familia (2)	Por 100 Proprietarios (3)
<b>TOTALES</b> .....	<b>71</b>	<b>8.30</b>	<b>8.00</b>	<b>218</b>	<b>25.75</b>	<b>17.70</b>	<b>177</b>	<b>20.01</b>	<b>11.47</b>
Alemana.....	5	0.59	0.57	11	1.30	0.90	11	1.30	0.71
Arabe.....	2	0.24	0.23	19	2.24	1.55	18	2.12	1.17
China.....	6	0.71	0.69	22	2.60	1.79	16	1.89	1.04
Ecuatoriana.....	1	..	..	1	0.12	0.08	1	0.12	0.06
Española.....	13	1.53	1.48	56	6.61	4.56	39	4.61	2.53
Estadounidense.....	17	2.01	1.93	27	3.19	2.20	25	2.95	1.62
Francesa.....	7	0.82	0.80	10	1.18	0.82	9	1.06	0.58
Griega.....	..	..	..	3	0.35	0.25	3	0.35	0.20
Holandesa.....	..	..	..	2	0.24	0.16	2	0.24	0.13
Inglesa.....	6	0.71	0.69	20	2.36	1.63	14	1.65	0.91
Irlandesa.....	..	..	..	1	0.12	0.08	1	0.12	0.06
Italiana.....	6	0.71	0.69	8	0.95	0.65	9	1.06	0.58
Japonesa.....	5	0.59	0.57	7	0.82	0.57	8	0.95	0.52
Libanesa.....	1	0.12	0.11	4	0.47	0.33	4	0.47	0.26
Polaca.....	..	..	..	1	0.12	0.08	..	..	..
Rusa.....	..	..	..	1	0.12	0.08	1	0.12	0.06
Salvadorense.....	1	0.12	0.11	2	0.24	0.16	2	0.24	0.13
Siría.....	1	0.12	0.11	13	1.53	1.06	4	0.47	0.26
Sueca.....	..	..	..	8	0.95	0.65	8	0.95	0.52
Suiza.....	1	0.12	0.11	2	0.24	0.16	2	0.24	0.13

(1) Se consideran bienes raíces rurales los ubicados en localidades de menos de 2 500 habitantes.

(2) Calculados sobre el total de Jefes de Familia de la Entidad.

(3) Calculados sobre el total de Jefes de Familia Proprietarios en cada concepto. Véase cuadro núm. XXXI.

Los bienes raíces que posee la población están situados tanto en el Estado como en el resto del país.

**CUADRO XXXIII**  
**LUGAR DE NACIMIENTO DE LOS JEFES DE FAMILIA EXTRANJEROS QUE POSEEN BIENES RAICES**

CENSO DE 1930

PAISES	POSEEN BIENES RAICES RURALES (1)			POSEEN BIENES RAICES URBANOS			VIVEN EN CASA DE SU PROPIEDAD		
	Hombres y Mujeres	Hombres	Mujeres	Hombres y Mujeres	Hombres	Mujeres	Hombres y Mujeres	Hombres	Mujeres
<b>EXTRANJEROS NACIDOS EN LOS ESTADOS UNIDOS MEXICANOS</b> .....	<b>6</b>	<b>2</b>	<b>4</b>	<b>24</b>	<b>11</b>	<b>18</b>	<b>10</b>	<b>9</b>	<b>10</b>
<b>NACIDOS EN AMERICA</b> .....	<b>13</b>	<b>15</b>	<b>..</b>	<b>24</b>	<b>20</b>	<b>4</b>	<b>20</b>	<b>18</b>	<b>2</b>
Ecuador.....	..	..	..	1	1	..	1	1	..
Estados Unidos.....	14	14	..	21	17	4	17	15	2
Puerto Rico.....	1	..	..	1	1	..	1	1	..
Salvador (República del).....	1	1	..	1	1	..	1	1	..
<b>NACIDOS EN EUROPA</b> .....	<b>35</b>	<b>31</b>	<b>4</b>	<b>104</b>	<b>89</b>	<b>15</b>	<b>84</b>	<b>73</b>	<b>11</b>
Alemania.....	6	5	1	11	10	1	11	10	1
Austria.....	1	1	..	1	1	..	1	1	..
España.....	12	11	1	53	46	7	36	30	6
Francia.....	5	5	..	9	8	1	8	8	..
Grecia.....	..	..	..	3	3	..	3	3	..
Holanda (Países Bajos).....	..	..	..	2	2	..	2	2	..
Inglaterra.....	4	3	1	9	8	1	7	7	1
Irlanda.....	..	..	..	1	1	..	1	1	..
Italia.....	6	5	1	8	6	2	9	7	2
Polonia.....	..	..	..	1	1	..	1	1	..
Suecia.....	..	..	..	2	2	..	2	2	..
Suiza.....	1	1	..	2	2	..	2	2	..
Unión de las Repúblicas Socialistas (excluyendo Siberia).....	..	..	..	2	1	1	2	1	1
<b>NACIDOS EN ASIA</b> .....	<b>15</b>	<b>14</b>	<b>1</b>	<b>66</b>	<b>60</b>	<b>6</b>	<b>54</b>	<b>51</b>	<b>3</b>
Arabia.....	2	2	..	11	10	1	11	10	1
China.....	6	6	..	20	19	1	15	15	1
Gran Líbano.....	1	..	1	5	5	..	4	3	1
Japón.....	4	4	..	6	6	..	7	7	..
Palovina.....	1	1	..	14	13	1	10	9	1
Siría.....	1	1	..	10	7	3	7	7	..

(1) Se consideran bienes raíces rurales los ubicados en localidades de menos de 2 500 habitantes.

Los bienes raíces que posee la población están situados tanto en la Entidad como en el resto del país.

**CUADRO XXXIV**  
**POBLACION CLASIFICADA POR DEFECTOS FISICOS Y MENTALES**  
 CENSOS DE 1900, 1910, 1921 Y 1930

DEFECTOS FISICOS Y MENTALES	NUMEROS ABSOLUTOS			NUMEROS RELATIVOS
	Hombres y Mujeres	Hombres	Mujeres	Por 1 000 Habitan- tantes en cada Censo
<b>TOTALES DE HABITANTES</b>				
1900. . . . .	200 938	153 019	143 810	1 000.00
1910. . . . .	362 002	186 533	175 559	1 000.00
1921. . . . .	388 480	196 748	196 732	1 000.00
1930. . . . .	430 425	217 953	218 472	1 000.00
<b>CIEGOS</b>				
1900. . . . .	105	76	29	0.35
1910. . . . .	363	238	125	1.00
1921. . . . .	470	306	164	1.20
1930. . . . .	559	331	228	1.28
<b>IDIOTAS</b>				
1900. . . . .	51	37	14	0.17
1910. . . . .	144	102	42	0.40
1921. . . . .	111	85	26	0.28
1930. . . . .	159	106	53	0.37
<b>LOCOS</b>				
1900. . . . .	54	32	22	0.18
1910. . . . .	101	101	60	0.45
1921. . . . .	131	85	46	0.33
1930. . . . .	255	137	118	0.58
<b>SORDOMUDOS</b>				
1900. . . . .	76	48	28	0.26
1910. . . . .	305	172	133	0.84
1921. . . . .	92	65	27	0.23
1930. . . . .	149	96	53	0.34

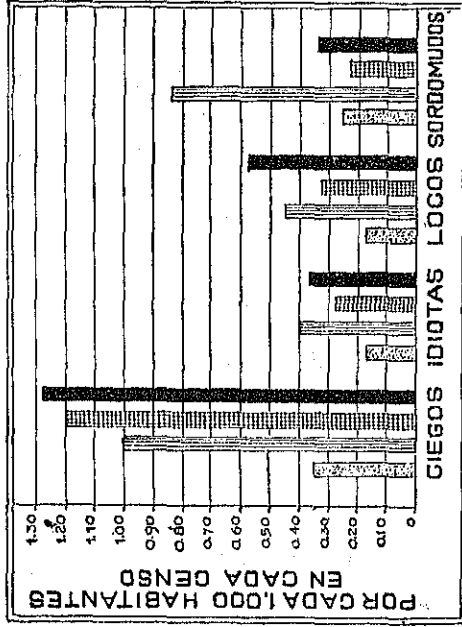
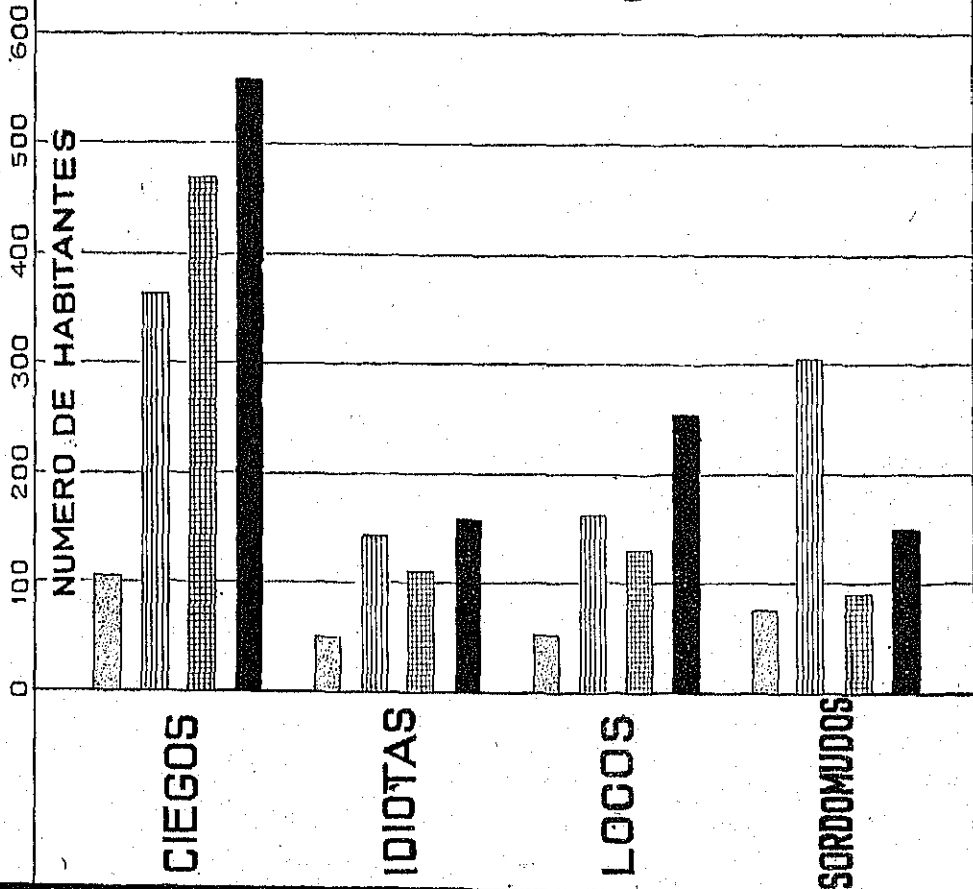
NOTA.—Como no se captaron en todos los censos los mismos defectos físicos y mentales, sólo aparecen los que son comparables en los cuatro censos.

**CUADRO XXXV**  
**POBLACION CLASIFICADA POR DEFECTOS FISICOS Y MENTALES**  
 CENSOS DE 1921 Y 1930

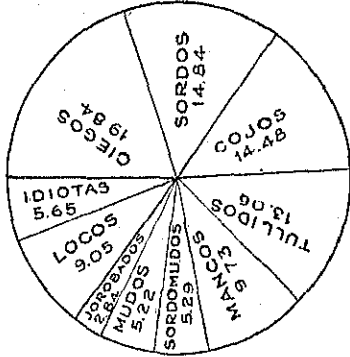
DEFECTOS FISICOS Y MENTALES	NUMEROS ABSOLUTOS			NUMEROS RELATIVOS
	Hombres y Mujeres	Hombres	Mujeres	Cada Censo = 1 000
<b>TOTALES</b>				
1921. . . . .	388 480	196 748	196 732	1 000.00
1930. . . . .	430 425	217 953	218 472	1 000.00
<b>TOTALES de habitantes con defectos físicos y mentales</b>				
1921. . . . .	2 073	1 535	538	5.27
1930. . . . .	2 817	1 885	932	6.45
<b>CIEGOS</b>				
1921. . . . .	470	306	164	1.20
1930. . . . .	559	331	228	1.28
<b>COJOS</b>				
1921. . . . .	389	343	46	0.99
1930. . . . .	408	332	76	0.94
<b>IDIOTAS</b>				
1921. . . . .	111	85	26	0.28
1930. . . . .	159	106	53	0.37
<b>JOROBADOS</b>				
1921. . . . .	57	33	24	0.15
1930. . . . .	80	49	31	0.18
<b>LOCOS</b>				
1921. . . . .	131	85	46	0.33
1930. . . . .	255	137	118	0.58
<b>MANCOS</b>				
1921. . . . .	216	199	17	0.56
1930. . . . .	274	244	30	0.62
<b>MUDOS</b>				
1921. . . . .	86	52	34	0.22
1930. . . . .	147	80	67	0.34
<b>SORDOS</b>				
1921. . . . .	367	258	109	0.93
1930. . . . .	418	261	157	0.96
<b>SORDOMUDOS</b>				
1921. . . . .	92	65	27	0.23
1930. . . . .	149	96	53	0.34
<b>TUJLIDOS</b>				
1921. . . . .	154	109	45	0.39
1930. . . . .	308	249	119	0.84

# POBLACION EN EL ESTADO DE COAHUILA CON DEFECTOS FISICOS Y MENTALES

CENSOS DE 1900 1910 1921 Y 1930



Censo de 1930



REFERENCIAS

- 1900
- 1910
- 1921
- 1930

Dib. Anzablia

Oficina de Gráficas.

DIRECCION GENERAL DE ESTADISTICA  
Oficina de los Censos

## CUADRO XXXVI

POBLACION CLASIFICADA POR DEFECTOS FISICOS Y MENTALES  
GRUPOS DE EDAD Y SEXO

CENSO DE 1930

GRUPOS DE EDAD	NUMEROS ABSOLUTOS			NUMEROS RELATIVOS
	Hombres y Mujeres	Hombres	Mujeres	Cada grupo de edad = 1 000
<b>TOTALES</b> .....	<b>430 425</b>	<b>217 953</b>	<b>218 472</b>	
Menores de 1 año.....	13 872	7 121	6 751	1 000.00
De 1 a 4 años.....	50 523	25 426	25 097	1 000.00
De 5 a 9 años.....	58 693	29 844	28 849	1 000.00
De 10 a 14 años.....	43 178	22 436	20 742	1 000.00
De 15 a 19 años.....	45 438	21 355	24 083	1 000.00
De 20 años o más.....	224 721	111 771	112 950	1 000.00
<b>TOTALES de habitantes con defectos físicos y mentales</b> .....	<b>2 817</b>	<b>1 885</b>	<b>932</b>	
Menores de 1 año.....	1	..	1	0.07
De 1 a 4 años.....	35	26	9	0.69
De 5 a 9 años.....	120	74	46	2.04
De 10 a 14 años.....	146	90	56	3.38
De 15 a 19 años.....	200	133	67	4.40
De 20 años o más.....	2 315	1 562	753	10.30
<b>CIEGOS</b> .....	<b>559</b>	<b>331</b>	<b>228</b>	
Menores de 1 año.....	..	..	..	..
De 1 a 4 años.....	8	2	6	0.16
De 5 a 9 años.....	15	10	5	0.26
De 10 a 14 años.....	18	10	8	0.42
De 15 a 19 años.....	35	23	12	0.77
De 20 años o más.....	463	286	197	2.15
<b>COJOS</b> .....	<b>408</b>	<b>332</b>	<b>76</b>	
Menores de 1 año.....	..	..	..	..
De 1 a 4 años.....	8	7	1	0.16
De 5 a 9 años.....	15	9	6	0.26
De 10 a 14 años.....	10	6	5	0.23
De 15 a 19 años.....	26	19	7	0.57
De 20 años o más.....	349	292	57	1.55
<b>IDIOTAS</b> .....	<b>159</b>	<b>106</b>	<b>53</b>	
Menores de 1 año.....	..	..	..	..
De 1 a 4 años.....	..	..	..	..
De 5 a 9 años.....	5	6	..	0.08
De 10 a 14 años.....	14	12	2	0.32
De 15 a 19 años.....	17	13	4	0.37
De 20 años o más.....	123	70	47	0.55
<b>JOROBADOS</b> .....	<b>80</b>	<b>49</b>	<b>31</b>	
Menores de 1 año.....	..	..	..	..
De 1 a 4 años.....	1	1	..	0.02
De 5 a 9 años.....	4	1	3	0.07
De 10 a 14 años.....	9	7	2	0.21
De 15 a 19 años.....	10	6	4	0.22
De 20 años o más.....	56	34	22	0.25
<b>LOCOS</b> .....	<b>255</b>	<b>137</b>	<b>118</b>	
Menores de 1 año.....	..	..	..	..
De 1 a 4 años.....	..	..	..	..
De 5 a 9 años.....	6	3	3	0.10
De 10 a 14 años.....	10	8	4	0.23
De 15 a 19 años.....	20	15	5	0.44
De 20 años o más.....	219	113	106	0.97
<b>MANCOS</b> .....	<b>274</b>	<b>244</b>	<b>30</b>	
Menores de 1 año.....	1	..	1	0.07
De 1 a 4 años.....	4	3	1	0.08
De 5 a 9 años.....	7	4	3	0.12
De 10 a 14 años.....	9	6	3	0.21
De 15 a 19 años.....	17	14	3	0.37
De 20 años o más.....	236	217	19	1.05
<b>MUDOS</b> .....	<b>147</b>	<b>80</b>	<b>67</b>	
Menores de 1 año.....	..	..	..	..
De 1 a 4 años.....	1	..	1	0.02
De 5 a 9 años.....	26	16	10	0.44
De 10 a 14 años.....	24	14	10	0.56
De 15 a 19 años.....	22	9	13	0.49
De 20 años o más.....	74	41	33	0.33

GRUPOS DE EDAD	NUMEROS ABSOLUTOS			NUMEROS RELATIVOS
	Hombres y Mujeres	Hombres	Mujeres	Cada grupo de edad = 1 000
<b>SORDOS.</b>	418	261	157	
Menores de 1 año.	..	..	..	..
De 1 a 4 años.	2	2	..	0.04
De 5 a 9 años.	5	5	..	0.08
De 10 a 14 años.	11	7	4	0.25
De 15 a 19 años.	18	12	6	0.40
De 20 años o más.	382	236	147	1.70
<b>SORDOMUDOS.</b>	149	96	53	
Menores de 1 año.	..	..	..	..
De 1 a 4 años.	..	..	..	..
De 5 a 9 años.	22	14	8	0.37
De 10 a 14 años.	22	11	11	0.51
De 15 a 19 años.	16	10	6	0.35
De 20 años o más.	89	61	28	0.40
<b>TULLIDOS.</b>	368	249	119	
Menores de 1 año.	..	..	..	..
De 1 a 4 años.	11	11	..	0.21
De 5 a 9 años.	15	7	8	0.26
De 10 a 14 años.	19	12	7	0.44
De 15 a 19 años.	19	12	7	0.42
De 20 años o más.	304	207	97	1.35

CUADRO XXXVII

## POBLACION CLASIFICADA SEGUN EL CREDOS RELIGIOSO

CENSOS DE 1900, 1910, 1921 Y 1930

CREDO Y SEXO	NUMEROS ABSOLUTOS				NUMEROS RELATIVOS			
					Por 100 000 Habitantes			
	1900	1910	1921	1930	1900	1910	1921	1930
<b>TOTALS.</b>	296 038	302 092	393 480	430 425	100 000.00	100 000.00	100 000.00	100 000.00
Hombres.	153 619	186 533	196 748	217 963	51 734.37	51 515.36	50 992.03	49 940.54
Mujeres.	143 319	175 559	196 732	212 472	48 265.63	48 484.64	49 997.97	50 059.46
<b>CATOLICO.</b>	293 490	353 490	386 173	421 207	98 838.81	97 624.36	98 142.98	96 533.05
Hombres.	151 713	181 343	192 799	200 619	51 092.48	50 082.02	48 998.42	48 030.93
Mujeres.	141 777	172 147	193 374	211 078	47 746.33	47 542.34	49 144.56	48 502.72
<b>PROTESTANTE.</b>	3 346	6 289	4 642	9 136	1 126.33	1 736.85	1 154.31	2 093.37
Hombres.	1 826	3 330	2 291	4 493	014.04	019.66	582.24	1 029.50
Mujeres.	1 520	2 959	2 251	4 643	511.89	817.19	572.07	1 063.87
<b>BUDHISTA.</b>	60	900	..	120	20.21	265.12	..	27.50
Hombres.	55	916	..	107	13.53	252.97	..	24.52
Mujeres.	5	44	..	13	1.68	12.15	..	2.98
<b>ISRAELITA.</b>	..	15	..	110	..	4.14	..	26.58
Hombres.	..	10	..	59	..	2.76	..	13.52
Mujeres.	..	5	..	67	..	1.38	..	13.06
<b>OTROS CREDOS.</b>	1	37	333	1 012	0.34	10.22	84.63	231.83
Hombres.	1	29	144	648	0.34	8.01	36.60	148.48
Mujeres.	..	8	189	364	..	2.21	48.03	83.40
<b>NINGUN CREDOS.</b>	41	954	1 967	4 730	13.81	271.76	499.00	1 085.87
Hombres.	24	722	1 212	3 026	8.08	199.40	308.02	693.36
Mujeres.	17	262	755	1 713	5.73	72.36	191.88	392.51
<b>SE IGNORA.</b>	..	317	465	5	..	87.55	118.18	1.15
Hombres.	..	183	302	1	..	50.54	76.75	0.23
Mujeres.	..	184	163	4	..	37.01	41.43	0.92

NOTA.—En 1921 no se captaron separadamente los datos de los credos "BUDHISTA" e "ISRAELITA"; por esta razón aparecen englobados en el renglón "OTROS CREDOS".



## POBLACION DISTRIBUIDA POR OR

CENSOS DE

LOCALIDADES	CATEGORIAS		MUNICIPIOS	
	1921	1930	1921	1930
TOTALES.....				
Saltillo.....	Ciudad.....	Ciudad.....	Saltillo.....	Saltillo.....
A				
Abasolo.....	Villa.....	Villa.....	Abasolo.....	Abasolo.....
Abrevadero.....	Rancho.....	Rancho.....	Parras.....	Parras.....
Acámbaro.....	Rancho.....	Rancho.....	Castaños.....	Castaños.....
Acañita (a).....	Rancho.....	Rancho.....	San Pedro.....	San Pedro.....
Acebuches.....	Rancho.....	Rancho.....	Ocampo.....	Ocampo.....
Acequia de Enmedio.....	Rancho.....	Rancho.....	Nava.....	Nava.....
Acequia Morita La.....	Rancho.....	Rancho.....	Nava.....	Nava.....
Adjuntas.....	Hacienda.....	Hacienda.....	Abasolo.....	Abasolo.....
Adjuntas.....	Estación F. C.....	Estación F. C.....	Monclova.....	Monclova.....
Adjuntas (a).....		Sección F. C.....		Villa Frontera.....
Adulto de la Cerda (a).....		Rancho.....		San Juan de Sa- binas.....
Afán El.....	Rancho.....		Múzquiz.....	Múzquiz.....
Agrital (a).....		Rancho.....		Múzquiz.....
Agua Blanca (a).....		Rancho.....		Ramos Arizpe.....
Agua Blanca -1º- (Agua Blanca de Cepeda) —Agua Blanca en 1921.....	Rancho.....	Rancho.....	Arteaga.....	Arteaga.....
Agua Blanca -2º- (Agua Blanca de los Ber- langa) (a).....	Rancho.....	Rancho.....		Arteaga.....
Agua de Afuera.....	Rancho.....	Rancho.....	Nava.....	Arteaga.....
Agua de Enmedio (a).....	Rancho.....	Rancho.....	Nava.....	Nava.....
Agua de Enmedio.....	Rancho.....	Rancho.....	Cuatro Ciénegas.....	Cuatro Ciénegas.....
Agua de la Mula.....	Hacienda.....	Hacienda.....	Nadadores.....	Nadadores.....
Agua del Negro El.....	Rancho.....	Rancho.....	General Cepeda.....	General Cepeda.....
Agua Dulce.....	Rancho.....	Rancho.....	Arteaga.....	Arteaga.....
Agua Dulce (a).....	Rancho.....	Rancho.....	Juárez.....	Juárez.....
Agua Dulce (a).....	Rancho.....	Rancho.....		Múzquiz.....
Agua Fria (a).....	Rancho.....	Rancho.....		Ramos Arizpe.....
Agua Grande (a).....	Rancho.....	Rancho.....		Ramos Arizpe.....
Aguaje.....	Hacienda.....	Hacienda.....		Saltillo.....
Aguajillos de Abajo—Aguajillos Los en 1921.....	Rancho.....	Rancho.....	Viesca.....	Viesca.....
Aguajillos de Arriba (a).....	Rancho.....	Rancho.....	Ramos Arizpe.....	Ramos Arizpe.....
Aguajito de Adentro.....	Rancho.....	Rancho.....	Ramos Arizpe.....	Ramos Arizpe.....
Aguajito de Afuera.....	Rancho.....	Rancho.....	Arteaga.....	Arteaga.....
Aguajito El.....	Rancho.....	Rancho.....	Arteaga.....	Arteaga.....
Agua Linda.....	Rancho.....	Rancho.....	Arteaga.....	Arteaga.....
Aguanueva.....	Hacienda.....	Hacienda.....	San Juan de Sa- binas.....	San Juan de Sa- binas.....
Agua Verde.....	Rancho.....	Rancho.....	Salttillo.....	Salttillo.....
Agua Zarea (a).....	Rancho.....	Rancho.....	Salttillo.....	Salttillo.....
Agulla (a).....	Hacienda.....	Hacienda.....	Ocampo.....	Ocampo.....
Agulla (a).....	Rancho.....	Rancho.....	San Pedro.....	San Pedro.....
Agulla (a).....	Rancho.....	Rancho.....	Nadadores.....	Nadadores.....
Agulla del Rosario (a).....	Rancho.....	Rancho.....	Torreón.....	Torreón.....
Agulla La.....	Rancho.....	Rancho.....	Ramos Arizpe.....	Ramos Arizpe.....
Agujita.....	Mineral.....	Mineral.....	Ocampo.....	Ocampo.....
Almochila.....	Rancho.....	Rancho.....	Sabinas.....	Sabinas.....
Alre El.....	Rancho.....	Rancho.....	Viesca.....	Viesca.....
Alameda La—Urizta en 1921.....	Rancho.....	Rancho.....	Saltillo.....	Saltillo.....
Alamillos (a).....	Rancho.....	Rancho.....	Múzquiz.....	Múzquiz.....
Alamito (a).....	Rancho.....	Rancho.....		Guerrero.....
Alamito.....	Hacienda.....	Hacienda.....		Castaños.....
Alamito.....	Hacienda.....	Hacienda.....	Saltillo.....	Saltillo.....
Alamo (a).....	Rancho.....	Rancho.....	San Pedro.....	San Pedro.....
Alamo.....	Hacienda.....	Hacienda.....	Rancho.....	Nadadores.....
Alamo de Arriba.....	Rancho.....	Rancho.....	Saltillo.....	Saltillo.....
Alamo El (a).....	Rancho.....	Rancho.....	Piedras Negras.....	Piedras Negras.....
Alamo El.....	Rancho.....	Rancho.....	Castaños.....	Castaños.....
Alamo El (a).....	Hacienda.....	Hacienda.....	General Cepeda.....	General Cepeda.....
Alamo El.....	Rancho.....	Rancho.....	Juárez.....	Jiménez.....
Alamos de Márquez Los (a).....	Rancho.....	Rancho.....	Múzquiz.....	Juárez.....
Alamos Los.....	Rancho.....	Rancho.....	Arteaga.....	Ocampo.....
Alamos Los.....	Rancho.....	Rancho.....	Gigedo.....	Arteaga.....
Alamos Los.....	Rancho.....	Rancho.....	Morelos.....	Morelos.....
Alamos Los.....	Rancho.....	Rancho.....	Ocampo.....	Ocampo.....
Alaska (a).....	Rancho.....	Rancho.....	Arteaga.....	Arteaga.....
Albercas Las—Alberca La en 1921.....	Hacienda.....	Hacienda.....	Zaragoza.....	Zaragoza.....
Alberto Romo (a).....		Rancho.....		San Juan de Sa- binas.....
Alcozer (a).....		Rancho.....		Matamoros.....
Alegria La (a).....		Rancho.....		Múzquiz.....
Alegria La.....		Rancho.....	Rosales.....	Villa Unión.....
Alejandra.....	Hacienda.....	Rancho.....	San Pedro.....	San Pedro.....
Algorta (a).....		Hacienda.....		San Pedro.....

XXXVIII

## DEN ALFABETICO DE LOCALIDADES

1921 Y 1930

NUMEROS ABSOLUTOS						NUMEROS RELATIVOS			
						Por 100 habitantes			
1921			1930			1921		1930	
Hombres y Mujeres	Hombres	Mujeres	Hombres y Mujeres	Hombres	Mujeres	Hombres	Mujeres	Hombres	Mujeres
393 480	196 748	196 732	430 425	217 053	218 472	50.50	50.00	49.64	50.00
40 451	18 436	22 015	45 272	20 722	24 550	45.58	54.42	45.77	64.23
929	441	488	803	437	426	47.47	52.53	50.64	49.36
74	42	32	153	78	75	56.76	43.24	50.98	49.02
30	18	12	36	17	19	60.00	40.00	47.22	52.78
10	5	5	49	2	33	50.00	50.00	67.35	32.65
103	53	45	126	63	63	56.31	43.69	50.00	50.00
81	44	37	12	6	6	54.32	45.68	50.00	50.00
62	32	20	30	19	20	61.54	38.46	48.72	51.28
27	13	14	No existe.	No existe.	No existe.	48.15	51.85	...	...
..	..	..	35	21	14	..	..	60.00	40.00
..	..	..	..	..	..	..	..	..	..
42	23	19	No existe.	No existe.	No existe.	54.76	45.24	37.50	62.50
..	..	..	14	8	0	..	..	57.14	42.86
..	..	..	82	40	42	..	..	48.78	51.22
..	..	..	..	..	..	..	..	..	..
16	8	8	Deshabitado.	Deshabitado.	Deshabitado.	50.00	50.00	..	..
..	..	..	6	4	2	..	..	66.67	33.33
9	7	2	Deshabitado.	Deshabitado.	Deshabitado.	77.78	22.22	81.25	18.75
..	..	..	32	26	6	..	..	..	..
..	..	..	13	5	8	27.27	72.73	33.46	61.54
176	85	91	81	45	36	48.30	51.70	55.56	44.44
15	8	7	No existe.	No existe.	No existe.	53.33	46.67	..	..
15	8	7	8	5	3	53.33	46.67	62.50	37.50
..	..	..	12	6	6	..	..	50.00	50.00
..	..	..	57	35	22	..	..	61.40	38.60
..	..	..	3	2	1	..	..	66.67	33.33
..	..	..	83	42	41	..	..	50.60	49.40
206	112	88	296	149	147	56.00	44.00	60.34	49.66
109	56	53	71	40	31	51.38	48.62	56.34	43.66
..	..	..	19	9	10	..	..	47.37	52.63
39	23	16	23	14	9	58.97	41.03	60.87	39.13
21	12	9	19	11	8	57.14	42.86	57.89	42.11
3	2	1	No existe.	No existe.	No existe.	66.67	33.33	..	..
..	..	..	..	..	..	..	..	..	..
18	12	6	7	6	1	66.67	33.33	85.71	14.29
645	336	309	740	378	362	52.09	47.91	61.08	48.92
82	47	35	54	38	16	67.32	42.68	70.37	29.63
..	..	..	25	13	12	..	..	52.00	48.00
..	..	..	274	148	126	..	..	54.01	45.99
..	..	..	93	48	50	..	..	48.98	51.02
..	..	..	43	26	18	..	..	58.14	41.86
12	6	6	Deshabitado.	Deshabitado.	Deshabitado.	50.00	50.00	..	..
4 283	2 243	2 041	6 651	3 428	3 123	52.35	47.65	52.33	47.67
63	40	28	54	30	24	58.82	41.18	55.56	44.44
66	37	29	29	16	14	50.00	43.94	51.72	48.28
20	11	9	81	41	40	65.00	45.00	60.62	40.38
..	..	..	19	19	..	..	..	100.00	..
..	..	..	4	1	3	..	..	25.00	75.00
39	18	21	21	11	10	46.15	53.85	62.38	47.62
303	164	139	364	190	174	54.13	45.87	62.20	47.80
..	..	..	13	6	8	..	..	38.46	61.54
163	96	67	78	43	35	58.90	41.10	55.13	44.87
17	10	7	6	4	2	58.82	41.18	66.67	33.33
..	..	..	Deshabitado.	Deshabitado.	Deshabitado.	..	..	..	..
76	47	29	89	47	42	61.84	38.16	62.81	47.19
..	..	..	14	7	7	..	..	50.00	50.00
223	107	116	178	95	83	47.98	52.02	53.37	46.63
39	20	19	No existe.	No existe.	No existe.	51.28	48.72	..	..
..	..	..	24	13	11	..	..	54.17	45.83
33	17	10	30	18	12	51.52	48.48	60.00	40.00
29	16	13	No existe.	No existe.	No existe.	55.17	44.83	..	..
254	133	121	301	210	181	52.36	47.64	53.71	46.29
68	35	33	15	11	4	51.47	48.53	73.33	26.67
..	..	..	6	3	2	..	..	50.00	50.00
151	90	64	126	69	57	53.44	41.56	54.76	45.24
..	..	..	..	..	..	..	..	..	..
..	..	..	22	12	10	..	..	54.55	45.45
..	..	..	17	9	8	..	..	47.98	52.02
..	..	..	41	27	14	..	..	65.85	34.15
88	47	41	7	3	4	53.41	46.59	42.86	57.14
76	41	34	24	14	10	54.67	45.33	58.33	41.67
..	..	..	126	67	59	..	..	53.17	46.83

LOCALIDADES	CATEGORIAS		MUNICIPIOS	
	1921	1930	1921	1930
Alhajita La (a)		Rancho		Múzquiz
Almogro El (a)		Rancho		Sierra Mojada
Almogrillo (a)		Rancho		Arteaga
Altamir	Rancho	Rancho	Ocampo	Ocampo
Altamira (a)		Rancho		Ocampo
Altamira	Congregación	Rancho	Ramos Arizpe	Ramos Arizpe
Altamira -19- Altamira en 1921	Rancho	Rancho	Saltito	Saltito
Altamira -22- (a)		Rancho		Saltito
Altamira -37- (a)		Rancho		Saltito
Altamira (a)		Rancho		San Pedro
Altamira -19- (Altamira de Cepeda)—Alta- mirra en 1921	Rancho	Rancho	Arteaga	Arteaga
Altamira -22- (Altamira de los Dávila) (a)		Rancho		Arteaga
Alto de la Noria—Alto El en 1921	Hacienda	Hacienda	Ramos Arizpe	Ramos Arizpe
Alto de las Maravillas	Rancho		San Pedro	
Alto del Mulato	Rancho		San Pedro	
Alto del Refugio (a)		Rancho		Saltito
Alto de San Alfonso (a)		Rancho		Saltito
Alto El (a)		Rancho		General Cepeda
Alto El	Rancho		San Pedro	
Alvia	Hacienda	Hacienda	San Pedro	San Pedro
Alvia	Hacienda	Hacienda	Torreón	Torreón
Allende	Villa	Ciudad	Allende	Allende
Amargos	Rancho	Hacienda	Ramos Arizpe	Ramos Arizpe
Amaya Los (a)	Rancho	Rancho	San Pedro	Múzquiz
América La	Hacienda	Rancho	San Pedro	San Pedro
Americanos Los	Campamento F. C.		Ocampo	Ocampo
Americanos Los	Campamento F. C.		Ocampo	Ocampo
Americanos Los			Sierra Mojada	
Amole El (a)		Rancho		Guerrero
Amparo (a)		Rancho		Progreso
Amparo El	Rancho	Rancho	Matamoros	Matamoros
Amparo El	Rancho	Rancho	Saltito	Saltito
Amparo El (a)		Rancho		San Pedro
Ampuero (a)		Rancho		San Pedro
Apa (a)		Rancho		Torreón
Ancora (a)		Rancho		San Pedro
Andalucía	Hacienda	Hacienda	Matamoros	Matamoros
Andrés Zamudio (a)		Hacienda		Múzquiz
Angelos Los—Los Angeles Nuevos en 1921	Hacienda	Hacienda	Matamoros	Matamoros
Angelos Viejos Los	Hacienda		Matamoros	
Angelos Los	Rancho	Rancho	Saltito	Saltito
Angelos Los (a)		Rancho		Torreón
Angelos Los	Hacienda	Hacienda	Gigedo	Villa Unión
Angostura (a)		Rancho		Saltito
Angostura La	Rancho	Rancho	Arteaga	Arteaga
Angostura La	Rancho	Rancho	Ocampo	Ocampo
Anillo	Rancho	Rancho	Castaños	Castaños
Anillo	Hacienda	Hacienda	Ramos Arizpe	Ramos Arizpe
Anillo	Sección F. C.		Ramos Arizpe	
Animas Las	Rancho	Rancho	Monclova	Monclova
Animas Las (a)		Rancho		Ocampo
Animas Las (a)		Rancho		Parras
Animas Las	Rancho	Rancho	Sn. Buenaventura	Sn. Buenaventura
Anteojito El (a)		Rancho		Cuatro Ciénegas
Anteojos—Anteojos Los en 1921		Rancho		Ramos Arizpe
Antrizco (a)		Rancho		Ramos Arizpe
Apache El	Rancho			Ramos Arizpe
Arboles Los (a)		Rancho		Nadadores
Arbolito El	Rancho	Rancho		Múzquiz
Arellano (a)		Rancho		Múzquiz
Arenal El		Rancho		Múzquiz
Arizpe (a)		Rancho		Viesca
Arizpe	Fábrica	Fábrica	Saltito	Ramos Arizpe
Arteaga	Villa	Villa	Saltito	Saltito
Arteagillas (a)		Rancho	Arteaga	Arteaga
Arreola (a)		Rancho		Ramos Arizpe
Arroyo Blanco	Campamento	Rancho		Jiménez
Astillero	Hacienda	Rancho		Saltito
Astillero El	Rancho	Rancho	Arteaga	Arteaga
Asunción	Fábrica	Rancho	Ramos Arizpe	Ramos Arizpe
Atalaya—Atalaya La en 1921	Rancho	Rancho	Matamoros	Matamoros
Atarjea de Agua La	Rancho	Rancho	Arteaga	Arteaga
Aura	Estación F. C.	Estación F. C.	Progreso	Progreso
Aurora	Rancho	Rancho	Castaños	Castaños
Aurora La	Fábrica	Fábrica	Saltito	Saltito
Avellino Cadena	Rancho	Rancho	Múzquiz	Múzquiz
Averfa La	Rancho	Rancho	Nadadores	Nadadores
Aves Las	Hacienda	Hacienda	Múzquiz	Múzquiz
Azafrán—Azafrán El en 1921	Rancho	Rancho	San Pedro	San Pedro
Azufrera La (a)		Hacienda		Matamoros
Azufroza La	Hacienda	Hacienda	Ramos Arizpe	Ramos Arizpe
Azufroza La	Hacienda	Hacienda	Gigedo	Villa Unión
Azulejo El	Rancho	Hacienda	Guerrero	Guerrero
B				
Bábanos Los—Bábanos en 1921	Rancho	Rancho	Saltito	Saltito
Bahía La	Hacienda	Hacienda	Múzquiz	Múzquiz
Baján	Mineral	Congregación	Castaños	Castaños
Baján	Estación F. C.	Estación F. C.	Castaños	Castaños
Bajío (a)		Rancho		Viesca
Balconcitos (a)		Rancho		Hidalgo
Balcones	Hacienda	Hacienda	Acuña	Acuña

NUMEROS ABSOLUTOS						NUMEROS RELATIVOS			
						Por 100 habitantes			
1921			1930			1921		1930	
Hombres y Mujeres	Hombres	Mujeres	Hombres y Mujeres	Hombres	Mujeres	Hombres	Mujeres	Hombres	Mujeres
..	..	..	Deshabitado.	Deshabitado.	Deshabitado.	..	..	58.54	41.46
..	..	..	41	24	17	..	..	48.16	61.85
19	8	11	27	13	14	42.11	57.89	46.16	53.85
..	..	..	13	6	7	..	..	..	..
16	10	6	Deshabitado.	Deshabitado.	Deshabitado.	66.07	33.33	50.00	50.00
2	1	1	10	5	6	50.00	50.00	53.97	46.03
..	..	..	63	34	29	..	..	43.48	56.52
..	..	..	23	10	13	..	..	75.00	25.00
..	..	..	4	3	1	..	..	64.55	45.45
..	..	..	55	30	25	..	..	..	..
13	7	6	Deshabitado.	Deshabitado.	Deshabitado.	53.85	46.15	55.17	44.83
..	..	..	29	16	13	60.40	49.60	45.45	64.55
125	63	62	132	60	72	47.83	52.17	..	..
39	33	36	No existe.	No existe.	No existe.	50.09	40.91	..	..
66	39	27	No existe.	No existe.	No existe.	..	..	55.00	45.00
..	..	..	20	11	9	..	..	..	..
..	..	..	Deshabitado.	Deshabitado.	Deshabitado.	..	..	38.89	61.11
..	..	..	18	7	11	..	..	..	..
105	51	54	No existe.	No existe.	No existe.	48.57	51.43	..	..
828	439	389	292	146	146	63.02	46.98	50.00	50.00
172	90	82	200	107	93	62.33	47.67	53.50	46.50
5 668	2 710	2 948	4 804	2 347	2 457	47.90	52.10	48.86	51.14
95	48	47	97	54	43	50.53	49.47	55.67	44.33
..	..	..	10	7	3	..	..	70.00	30.00
22	8	14	22	10	12	36.36	63.64	45.45	54.55
9	5	4	19	13	6	65.56	44.44	68.42	31.58
689	374	315	No existe.	No existe.	No existe.	54.23	45.72	..	..
675	416	259	No existe.	No existe.	No existe.	61.63	38.37	..	..
..	..	..	Deshabitado.	Deshabitado.	Deshabitado.	..	..	60.00	60.00
..	..	..	6	3	3	..	..	52.17	47.83
21	10	11	23	12	11	47.62	52.38	50.00	50.00
46	28	18	30	10	10	60.87	39.13	52.46	47.54
..	..	..	61	32	29	..	..	63.00	42.00
..	..	..	59	29	21	..	..	63.38	46.62
..	..	..	133	71	62	..	..	62.30	47.20
..	..	..	161	85	76	..	..	61.92	48.08
172	81	91	104	54	50	47.99	52.01	45.45	54.55
..	..	..	11	5	6	..	..	53.32	46.68
336	172	163	612	273	239	51.49	48.51	..	..
132	75	57	No existe.	No existe.	No existe.	56.32	43.68	52.03	47.97
24	13	11	43	25	23	64.17	45.83	60.94	49.06
..	..	..	53	27	26	..	..	45.67	54.33
77	39	38	16	7	8	50.65	49.35	53.32	46.68
..	..	..	17	10	7	..	..	63.55	36.45
14	6	8	19	13	7	42.86	57.14	66.67	33.33
33	20	13	21	14	7	60.61	39.39	68.75	31.25
23	14	9	10	11	5	60.87	39.13	48.78	51.22
162	84	78	123	60	63	51.85	48.15	..	..
44	20	24	No existe.	No existe.	No existe.	45.45	54.55	..	..
89	47	42	50	23	27	52.81	47.19	46.00	54.00
..	..	..	36	20	16	..	..	55.55	44.44
..	..	..	32	20	12	..	..	62.50	37.50
15	8	7	38	21	17	53.33	46.67	55.26	44.74
87	44	43	Deshabitado.	Deshabitado.	Deshabitado.	..	..	60.00	60.00
..	..	..	6	3	3	50.57	49.43	78.26	21.74
45	22	23	No existe.	No existe.	No existe.	48.89	51.11	..	..
16	9	7	15	5	8	56.25	43.75	52.63	47.37
69	39	30	19	10	9	56.52	43.48	..	..
..	..	..	12	3	9	..	..	25.00	75.00
47	25	22	68	34	34	53.10	46.90	50.00	50.00
1 176	580	696	1 413	706	707	49.32	50.68	49.96	50.04
..	..	..	71	32	39	..	..	45.07	54.93
..	..	..	61	30	31	..	..	49.18	50.82
60	34	20	193	119	74	50.07	43.33	61.66	38.34
198	104	94	140	74	66	52.53	47.47	52.86	47.14
65	29	36	14	7	7	44.62	55.38	50.00	50.00
81	42	39	93	49	44	51.85	48.15	52.60	47.40
82	41	41	116	63	48	50.00	50.00	58.62	41.38
7	6	2	No existe.	No existe.	No existe.	71.43	28.57	..	..
23	14	9	50	24	26	60.87	39.13	48.00	52.00
13	6	6	29	16	13	50.00	50.00	55.17	44.83
401	187	214	354	165	189	46.63	53.37	46.61	53.39
14	10	4	10	6	5	71.43	28.57	50.00	50.00
64	37	27	Deshabitado.	Deshabitado.	Deshabitado.	57.81	42.19	..	..
7	6	2	5	4	1	71.43	28.57	30.00	20.00
38	17	21	13	9	4	44.74	55.26	69.23	30.77
47	25	22	144	71	73	..	..	49.31	50.69
121	64	57	38	21	17	63.10	46.90	55.26	44.74
26	17	9	34	19	15	52.89	47.11	55.88	44.12
..	..	..	37	16	21	65.33	34.62	43.24	56.76
..	..	..	..	..	..	..	..	..	..
26	17	9	6	2	4	65.33	34.62	33.33	66.67
108	57	51	23	12	16	52.78	47.22	42.86	57.14
131	65	66	125	59	66	49.62	50.38	47.20	52.80
286	121	115	290	165	125	51.27	48.73	56.90	43.10
..	..	..	57	27	30	..	..	47.37	52.63
..	..	..	Deshabitado.	Deshabitado.	Deshabitado.	..	..	..	..
6	4	2	381	203	178	66.07	33.33	53.28	46.72

LOCALIDADES	CATEGORIAS		MUNICIPIOS	
	1921	1930	1921	1930
Alhaurte	Rancho	Rancho	San Pedro	General Cepeda
Banco El (a)	Rancho	Rancho		Saltillo
Banco El (a)	Rancho	Rancho	Jiménez	Jiménez
Bandera La.—Bandera en 1921	Rancho	Rancho	Nava	Ocampo
Bandera La	Rancho	Rancho	Ramos Arizpe	Ramos Arizpe
Bandullo El (a)	Rancho	Rancho		Arteaga
Baratillo El (a)—Baratillo en 1921	Congregación	Barrio		Arteaga
Baratillo El 12 (Baratillo de las Covarras)		Rancho		Arteaga
Blas (a)		Rancho		Matamoros
Baratillo El 32 (Baratillo de los Peña) (a)		Rancho		San Pedro
Barrera La (a)		Rancho	Saltillo	
Barrera La (a)		Rancho		Saltillo
Barrancas				Saltillo
Barrancas Las, Barrancas Las o Barrancas del Pueblo en 1921	Rancho	Rancho	Zaragoza	Zaragoza
Barrancas Las	Hacienda	Hacienda	Matamoros	Matamoros
Barral de la Unión El	Rancho	Hacienda	Ramos Arizpe	Ramos Arizpe
Barral El	Rancho	Rancho	Viesca	Juárez
Barral El	Rancho	Rancho	Juárez	Juárez
Barral El.—Barral El en 1921	Rancho	Rancho	Castaños	Ramos Arizpe
Barral El (a)	Rancho	Rancho	Cuatro Ciénegas	Cuatro Ciénegas
Barriles	Mineral	Mineral	Múzquiz	Múzquiz
Barril Viejo.—Barril Viejo en 1921	Estación F. C.	Estación F. C.	Múzquiz	Múzquiz
Barroterán	Rancho	Rancho	San Pedro	San Pedro
Barroterán Viejo (a)	Rancho	Rancho	Matamoros	Matamoros
Batalla La	Hacienda	Rancho	Monclova	Múzquiz
Bayona	Rancho	Rancho	Múzquiz	San Pedro
Beacra La	Rancho	Rancho	San Pedro	San Pedro
Beacra El	Hacienda	Hacienda	Castaños	Arteaga
Begolla	Rancho	Fábrica	Arteaga	Arteaga
Belen	Rancho	Rancho	Piedras Negras	Piedras Negras
Bella Unión.—Bella Unión La en 1921	Fábrica	Rancho	Estación F. C.	San Pedro
Bella Vista	Rancho	Estación F. C.	Escobedo	Escobedo
Benavides (a)	Rancho	Rancho	Saltillo	Saltillo
Benigno Díaz	Rancho	Rancho	San Pedro	San Pedro
Benito Juárez (a)	Rancho	Hacienda	San Pedro	San Pedro
Berlín		Hacienda	San Pedro	San Pedro
Berlín La (a)	Hacienda	Hacienda	Viesca	Viesca
Bibao	Congregación	Congregación	Viesca	Viesca
Bibao	Congregación	Estación F. C.	San Pedro	Arteaga
Bibao (a)				Villa Unión
Bidozola	Hacienda	Rancho	Sabinas	Sabinas
Bismaga La (a)		Rancho	San Juan de Sabinas	Viesca
Blanca Las (a)	Estación F. C.	Estación F. C.	Castaños	Castaños
Blanco		Rancho	Castaños	Castaños
Blas L. Pérez (a)		Rancho	Castaños	Cuatro Ciénegas
Boca de Alamos (a)	Rancho	Rancho	Matamoros	Matamoros
Bocatoche	Rancho	Rancho	Castaños	Castaños
Bocatoche	Estación F. C.	Estación F. C.	San Pedro	San Pedro
Bohemia (a)	Rancho	Rancho	Estación F. C.	San Pedro
Bohemia La	Hacienda	Rancho	Castaños	Hidalgo
Bolita La	Hacienda	Hacienda	Mineral	Castaños
Bolívar	Hacienda	Hacienda	Parras	Parras
Bolívar (a)		Estación F. C.	General Cepeda	General Cepeda
Bolsa La (a)	Rancho	Rancho	Ocampo	Ocampo
Bonanza	Rancho	Mineral		Saltillo
Boquilla del Refugio	Congregación	Congregación	Juárez	Juárez
Boquilla o Guoltau.—Boquilla en 1921	Congregación	Congregación	Ramos Arizpe	Ramos Arizpe
Boquillas del Carmen	Rancho	Rancho	Ramos Arizpe	Ramos Arizpe
Boquillas del Carmen	Congregación	Congregación	Ramos Arizpe	Ramos Arizpe
Boquillas Las (a)	Rancho	Rancho	Progreso	Progreso
Borregas (a)	Rancho	Rancho	Gurrero	Gurrero
Borregos Los	Rancho	Rancho	Monclova	Monclova
Bosques de Abajo Los.—Bosques de Abajo en 1921	Hacienda	Rancho		Hidalgo
Bosques de Altamira Los	Rancho	Rancho		Ramos Arizpe
Bosques de Arriba Los	Rancho	Rancho		Ramos Arizpe
Botila La (a)	Rancho	Rancho		Matamoros
Bracitos Los (a)	Rancho	Rancho		Arteaga
Bragado El	Rancho	Rancho		Hidalgo
Brasil (a)	Rancho	Rancho		Ramos Arizpe
Brasil El (a)	Rancho	Rancho		Matamoros
Bravo (a)	Rancho	Rancho		General Cepeda
Brillante El (a)	Rancho	Rancho		General Cepeda
Brisa	Rancho	Rancho		Parras
Brisa La.—Brisa en 1921	Estación F. C.	Estación F. C.		Matamoros
Brownsville (a)	Estación F. C.	Estación F. C.		General Cepeda
Bucarell	Congregación	Congregación		General Cepeda
Buen Abrigo	Hacienda	Congregación		Parras
Buenavista	Rancho	Hacienda		Nadadores
Buenavista (a)	Rancho	Rancho		Matamoros
Buenavista (a)	Hacienda	Hacienda		Arteaga
Buenavista (a)	Rancho	Rancho		Arteaga
Buenavista	Rancho	Rancho		Castaños
Buenavista	Rancho	Rancho		Múzquiz
Buena Vista.—Buenavista y Molino de Boas en 1921	Rancho	Rancho		Nava
Buena Vista (a)	Rancho	Rancho		Ocampo
Buena Vista (a)	Rancho	Rancho		Ocampo
Buenavista	Hacienda	Rancho		Parras
Buenavista	Estación F. C.	Hacienda		Ramos Arizpe
Buenavista (a)	Rancho	Rancho		Sabinas
Buenavista	Rancho	Rancho		Saltillo
Buenavista (a)	Rancho	Rancho		Viesca
Buenavista	Rancho	Rancho		Viesca
Buenavista de Abajo	Hacienda	Hacienda		Villa Frontera
				Villa Unión
				San Pedro

NUMEROS ABSOLUTOS						NUMEROS RELATIVOS			
						Por 100 habitantes			
1921			1930			1921		1930	
Hombres y Mujeres	Hombres	Mujeres	Hombres y Mujeres	Hombres	Mujeres	Hombres	Mujeres	Hombres	Mujeres
27	18	9	No existe.	No existe.	No existe.	66.67	33.33	..	..
..	..	..	46	25	21	..	..	54.35	45.65
..	..	..	13	5	8	..	..	38.46	61.54
260	133	127	106	55	51	51.15	48.85	51.89	48.11
11	5	6	10	4	6	45.45	54.55	40.00	60.00
..	..	..	Deshabitado.	Deshabitado.	Deshabitado.	..	..	..	..
104	54	50	No existe.	No existe.	No existe.	51.92	48.08	..	..
..	..	..	27	15	12	..	..	55.56	44.44
..	..	..	29	20	9	..	..	68.97	31.03
..	..	..	43	19	24	..	..	44.19	55.81
..	..	..	34	19	15	..	..	65.83	44.12
54	28	26	No existe.	No existe.	No existe.	51.85	48.15	..	..
..	..	..	72	41	31	51.85	48.15	56.94	43.06
27	14	13	28	20	8	54.55	45.45	71.43	28.57
22	12	10	85	46	39	55.91	44.09	54.12	45.88
93	52	41	98	48	50	54.26	45.74	48.98	51.02
129	70	59	No existe.	No existe.	No existe.	51.52	48.48	..	..
99	51	48	14	8	6	71.43	28.57	57.14	42.86
14	10	4	6	5	1	..	..	83.33	16.67
..	..	..	23	11	12	44.44	55.56	47.83	52.17
9	4	5	161	86	75	55.34	44.66	53.42	46.58
103	57	46	220	122	107	53.92	46.08	53.28	46.72
204	110	94	Deshabitado.	Deshabitado.	Deshabitado.	..	..	..	..
..	..	..	80	38	42	57.41	42.59	47.50	52.50
162	92	69	28	17	11	62.50	37.50	60.71	39.29
8	5	3	No existe.	No existe.	No existe.	57.14	42.86	..	..
7	4	3	12	7	5	69.00	50.00	58.33	41.67
28	14	14	200	119	81	55.02	44.98	59.50	40.50
249	137	112	No existe.	No existe.	No existe.	51.72	48.28	..	..
22	15	14	609	310	299	53.93	46.07	50.00	49.10
267	144	123	58	31	27	40.00	60.00	53.45	46.55
10	4	6	Deshabitada.	Deshabitada.	Deshabitada.	..	..	..	..
..	..	..	Deshabitado.	Deshabitado.	Deshabitado.	55.56	44.44	..	..
9	5	4	93	48	45	..	..	51.61	48.39
92	50	42	No existe.	No existe.	No existe.	54.35	45.65	..	..
..	..	..	65	34	31	..	..	52.31	47.69
524	279	245	407	201	206	53.24	46.76	49.30	50.70
171	94	77	674	349	325	54.07	45.93	51.78	48.22
..	..	..	16	8	8	..	..	60.00	50.00
352	189	163	No existe.	No existe.	No existe.	53.69	46.31	..	..
..	..	..	50	24	26	..	..	48.00	52.00
..	..	..	37	20	17	..	..	54.05	45.95
20	10	10	48	23	20	50.00	50.00	53.33	46.67
..	..	..	13	7	6	..	..	53.85	46.15
..	..	..	76	41	35	..	..	53.95	46.05
6	3	3	12	6	6	50.00	50.00	50.00	50.00
37	20	17	17	9	8	54.05	45.95	52.94	47.06
..	..	..	18	8	10	..	..	44.44	55.56
195	92	103	118	58	60	47.18	52.82	49.15	50.85
113	56	67	140	70	70	49.56	50.44	50.00	50.00
661	364	297	178	85	93	55.07	44.93	47.75	52.25
..	..	..	Deshabitada.	Deshabitada.	Deshabitada.	..	..	..	..
..	..	..	14	8	6	..	..	57.14	42.86
77	43	34	18	6	13	55.84	44.16	27.78	72.22
245	130	115	284	147	137	53.06	46.94	51.76	48.24
267	149	118	164	85	79	55.81	44.19	51.33	48.67
99	46	53	200	113	87	46.46	53.54	56.50	43.50
18	10	8	No existe.	No existe.	No existe.	55.56	44.44	..	..
..	..	..	28	14	14	..	..	50.00	50.00
..	..	..	50	33	26	..	..	55.93	44.07
12	6	6	25	10	15	50.00	50.00	46.00	60.00
..	..	..	158	84	74	51.33	48.67	53.16	46.84
150	77	73	No existe.	No existe.	No existe.	66.67	33.33	..	..
3	2	1	40	22	18	44.74	55.26	55.00	45.00
38	17	21	32	16	16	..	..	50.00	50.00
..	..	..	5	3	2	..	..	60.00	40.00
..	..	..	19	11	8	85.71	14.29	57.89	42.11
7	6	1	4	2	2	..	..	50.00	50.00
..	..	..	13	6	7	..	..	46.15	53.85
..	..	..	32	18	14	..	..	56.25	43.75
..	..	..	44	20	24	..	..	46.45	54.55
34	19	15	No existe.	No existe.	No existe.	55.88	44.12	..	..
..	..	..	31	17	14	..	..	54.34	45.66
..	..	..	Deshabitado.	Deshabitado.	Deshabitado.	..	..	..	..
..	..	..	48	23	25	58.54	41.46	47.92	52.08
346	198	147	450	251	209	57.51	42.49	54.57	45.43
6	3	3	23	14	9	50.00	50.00	60.87	39.13
..	..	..	67	36	31	..	..	53.73	46.27
..	..	..	13	7	6	..	..	53.85	46.15
3	2	1	No existe.	No existe.	No existe.	66.67	33.33	..	..
6	4	1	Deshabitado.	Deshabitado.	Deshabitado.	80.00	20.00	..	..
..	..	..	45	27	18	51.85	48.15	60.00	40.00
..	..	..	23	11	12	..	..	47.83	52.17
..	..	..	6	4	2	..	..	66.67	33.33
164	85	79	266	145	121	51.83	48.17	54.61	45.39
55	26	29	52	27	25	47.27	52.73	51.92	48.08
..	..	..	Deshabitado.	Deshabitado.	Deshabitado.	..	..	..	..
..	..	..	35	16	19	50.00	50.00	45.71	54.29
8	4	4	107	57	50	56.02	44.98	53.27	46.73
249	137	112	..	..	..	..	..	..	..

LOCALIDADES	CATEGORIAS		MUNICIPIOS	
	1921	1930	1921	1930
Buenavista de Arriba.....	Hacienda.....	Hacienda.....	San Pedro.....	San Pedro.....
Buenavista del Norte (a).....	Rancho.....	Rancho.....	San Pedro.....	San Pedro.....
Buenos Aires.....	Rancho.....	Rancho.....	Artega.....	Artega.....
Buenos Aires.....	Rancho.....	Rancho.....	General Cepeda.....	General Cepeda.....
Buenos Aires (a).....	Rancho.....	Rancho.....	Progreso.....	Progreso.....
Buenos Aires (a).....	Rancho.....	Rancho.....	Ramos Arizpe.....	Ramos Arizpe.....
Buñuelo El.....	Rancho.....	Rancho.....	Sierra Mojada.....	Sierra Mojada.....
Buñuelos.....	Hacienda.....	Hacienda.....	Saltillo.....	Saltillo.....
Burras Las (a).....	Rancho.....	Rancho.....	Parras.....	Parras.....
Burro El (a).....	Rancho.....	Rancho.....	Candela.....	Candela.....
Burro El.....	Hacienda.....	Hacienda.....	San Pedro.....	San Pedro.....
Burro El.....	Rancho.....	Rancho.....	Rosales.....	Villa Unión.....
C				
Cabeceras de Nava Las.—Cabecera Nava La en 1921.....	Rancho.....	Ranchería.....	Morelos.....	Morelos.....
Cabecera La (a).....	Rancho.....	Rancho.....	Morelos.....	Morelos.....
Cabeceras Las (a).....	Rancho.....	Rancho.....	Múzquiz.....	Múzquiz.....
Cabezones Los.....	Rancho.....	Rancho.....	Múzquiz.....	Múzquiz.....
Cabos de Abajo Los (a).....	Rancho.....	Rancho.....	General Cepeda.....	General Cepeda.....
Cabras Las.....	Rancho.....	Rancho.....	Candela.....	Candela.....
Cadillal (Cadillal de Abajo) (a).....	Rancho.....	Hacienda.....	Parras.....	Parras.....
Cadillal (a).....	Rancho.....	Estación F. C.....	Progreso.....	Progreso.....
Cadillal El (a).....	Rancho.....	Rancho.....	San Pedro.....	San Pedro.....
Cairo El (a).....	Rancho.....	Rancho.....	Saltillo.....	Saltillo.....
Cajas Las.....	Rancho.....	Rancho.....	Monclova.....	Monclova.....
Cañon El.....	Rancho.....	Rancho.....	Ramos Arizpe.....	Ramos Arizpe.....
Calabazas (a).....	Rancho.....	Rancho.....	Torreón.....	Torreón.....
Calandrias.....	Hacienda.....	Hacienda.....	Múzquiz.....	Múzquiz.....
California (a).....	Rancho.....	Rancho.....	Estación F. C.....	Estación F. C.....
Calvillo (a).....	Rancho.....	Rancho.....	Saltillo.....	Saltillo.....
Calvo (a).....	Rancho.....	Rancho.....	Matamoros.....	Matamoros.....
Camaleones.....	Rancho.....	Rancho.....	Cuatro Ciénegas.....	Cuatro Ciénegas.....
Camaron El (a).....	Hacienda.....	Hacienda.....	Ramos Arizpe.....	Ramos Arizpe.....
Cambio El.....	Rancho.....	Rancho.....	Saltillo.....	Saltillo.....
Campana La.....	Rancho.....	Rancho.....	Parras.....	Parras.....
Campana La (a).....	Rancho.....	Rancho.....	Progreso.....	Progreso.....
Campamento (a).....	Campamento.....	Escuela Agrícola.....	Zaragoza.....	Zaragoza.....
Campo Ferrocarrilero núm. 204.....	Rancho.....	Rancho.....	Saltillo.....	Saltillo.....
Campo Ortega.....	Rancho.....	Rancho.....	Zaragoza.....	Zaragoza.....
Campo Redondo (a).....	Rancho.....	Rancho.....	Candela.....	Candela.....
Canal El.....	Rancho.....	Rancho.....	Parras.....	Parras.....
Canarias (a).....	Ciudad.....	Ciudad.....	Candela.....	Candela.....
Candela.....	Rancho.....	Rancho.....	Parras.....	Parras.....
Candelaria de los Yeguales La (Candelaria).....	Hacienda.....	Hacienda.....	Guerrero.....	Guerrero.....
Candelaria La (a).....	Rancho.....	Rancho.....	San Pedro.....	San Pedro.....
Candelaria La (a).....	Hacienda.....	Hacienda.....	Hidalgo.....	Hidalgo.....
Candelaria La.....	Hacienda.....	Hacienda.....	San Pedro.....	San Pedro.....
Canolitas.....	Rancho.....	Rancho.....	Ramos Arizpe.....	Ramos Arizpe.....
Cantabro El.....	Hacienda.....	Hacienda.....	Nava.....	Nava.....
Canutillo (a).....	Rancho.....	Rancho.....	Sn. Buenaventura.....	Sn. Buenaventura.....
Cañada Ancha.....	Rancho.....	Rancho.....	Artega.....	Artega.....
Cañada de Cella.....	Hacienda.....	Rancho.....	Zaragoza.....	Zaragoza.....
Caña La.....	Rancho.....	Rancho.....	Múzquiz.....	Múzquiz.....
Cañon del Buey (a).....	Rancho.....	Rancho.....	Saltillo.....	Saltillo.....
Cañon de León.....	Rancho.....	Rancho.....	Candela.....	Candela.....
Cañon de San Matias (a).....	Rancho.....	Rancho.....	Múzquiz.....	Múzquiz.....
Cañon El.....	Rancho.....	Rancho.....	Monclova.....	Monclova.....
Cañon El (a).....	Rancho.....	Rancho.....	Saltillo.....	Saltillo.....
Cañones (a).....	Rancho.....	Rancho.....	Parras.....	Parras.....
Capadero El.....	Rancho.....	Rancho.....	Sn. Buenaventura.....	Sn. Buenaventura.....
Capichola.....	Rancho.....	Rancho.....	Saltillo.....	Saltillo.....
Capricho El (a).....	Rancho.....	Rancho.....	Zaragoza.....	Zaragoza.....
Capulín El (a).....	Rancho.....	Rancho.....	Ramos Arizpe.....	Ramos Arizpe.....
Capulín El.....	Rancho.....	Rancho.....	Jiménez.....	Jiménez.....
Caracol El.....	Rancho.....	Rancho.....	Múzquiz.....	Múzquiz.....
Caracol El.....	Rancho.....	Rancho.....	San Juan de Sa- binas.....	San Juan de Sa- binas.....
Cárdenas Los.....	Rancho.....	Rancho.....	Artega.....	Artega.....
Carifio El.....	Rancho.....	Rancho.....	General Cepeda.....	General Cepeda.....
Carifio El (a).....	Rancho.....	Rancho.....	Sacramento.....	Sacramento.....
Carifio El.....	Rancho.....	Ranchería.....	Sierra Mojada.....	Sierra Mojada.....
Carmen El.....	Congregación.....	Congregación.....	Saltillo.....	Saltillo.....
Carmen El (a).....	Rancho.....	Rancho.....	San Pedro.....	San Pedro.....
Carmen El.....	Rancho.....	Rancho.....	Matamoros.....	Matamoros.....
Carmen El.....	Rancho.....	Rancho.....	Ocampo.....	Ocampo.....
Carmen El (a).....	Rancho.....	Rancho.....	Castanos.....	Castanos.....
Carneros.....	Estación F. C.....	Estación F. C.....	Monclova.....	Monclova.....
Carolina (a).....	Hacienda.....	Hacienda.....	Sn. Buenaventura.....	Sn. Buenaventura.....
Carolina La.....	Rancho.....	Rancho.....	Parras.....	Parras.....
Carolinas (a).....	Rancho.....	Rancho.....	Ocampo.....	Ocampo.....
Carricito El.....	Rancho.....	Rancho.....	Sierra Mojada.....	Sierra Mojada.....
Carricitos.....	Rancho.....	Rancho.....	Saltillo.....	Saltillo.....
Carrizalejo.....	Rancho.....	Rancho.....	Ramos Arizpe.....	Ramos Arizpe.....
Carrizalejo (a).....	Rancho.....	Rancho.....	San Pedro.....	San Pedro.....
Carrizal El (a).....	Rancho.....	Rancho.....	Matamoros.....	Matamoros.....
Carrizo El.....	Rancho.....	Rancho.....	Ocampo.....	Ocampo.....
Carrizo El.....	Rancho.....	Rancho.....	Castanos.....	Castanos.....
Carrizos.....	Rancho.....	Rancho.....	Monclova.....	Monclova.....
Casa Blanca.....	Rancho.....	Rancho.....	Sn. Buenaventura.....	Sn. Buenaventura.....
Casa Blanca.....	Rancho.....	Rancho.....	Parras.....	Parras.....
Casa Blanca La.....	Rancho.....	Rancho.....	Ocampo.....	Ocampo.....
			Sierra Mojada.....	Sierra Mojada.....
			Cuatro Ciénegas.....	Cuatro Ciénegas.....
			Glegdo.....	Glegdo.....
			Saltillo.....	Saltillo.....
			Artega.....	Artega.....

NUMEROS ABSOLUTOS						NUMEROS RELATIVOS			
						Por 100 habitantes			
1921			1930			1921		1930	
Hombres y Mujeres	Hombres	Mujeres	Hombres y Mujeres	Hombres	Mujeres	Hombres	Mujeres	Hombres	Mujeres
617	334	283	387	191	196	54.13	45.87	40.35	50.65
70	37	33	164	81	73	..	..	55.40	44.51
7	5	2	77	27	40	52.80	47.14	48.05	51.95
..	..	..	30	13	17	71.43	28.57	48.33	51.67
..	..	..	38	17	21	..	..	44.74	55.26
..	..	..	13	7	11	..	..	38.89	61.11
15	8	7	No existe.	No existe.	No existe.	53.33	46.67	40.45	59.55
260	138	122	364	180	184	53.08	46.92	40.45	59.55
..	..	..	Deshabitado.	Deshabitado.	Deshabitado.	..	..	56.25	43.75
..	..	..	16	9	7	..	..	53.54	46.46
778	387	391	551	295	256	49.74	50.26	53.54	46.46
48	26	22	83	46	37	54.17	45.83	55.42	44.58
..	..	..	..	..	..	..	..	..	..
228	124	104	16	11	5	54.30	45.61	68.75	31.25
..	..	..	50	26	24	..	..	52.00	48.00
..	..	..	138	83	55	..	..	60.14	39.86
9	3	6	9	6	3	33.33	66.67	66.67	33.33
..	..	..	106	53	47	..	..	53.00	47.00
107	62	55	54	26	28	48.60	51.40	48.15	51.85
..	..	..	43	22	21	..	..	51.16	48.84
..	..	..	29	17	12	..	..	58.62	41.38
..	..	..	Deshabitado.	Deshabitado.	Deshabitado.	..	..	..	..
..	..	..	41	27	14	..	..	65.85	34.15
31	19	12	11	7	4	61.29	38.71	63.64	36.36
45	26	19	43	23	20	57.78	42.22	53.49	46.51
..	..	..	23	15	8	..	..	65.22	34.78
132	70	62	61	38	23	53.03	46.97	62.30	37.70
..	..	..	93	52	47	..	..	52.53	47.47
..	..	..	102	52	50	..	..	50.98	49.02
..	..	..	9	8	11	..	..	42.11	57.89
8	5	3	9	6	3	62.50	37.50	66.67	33.33
..	..	..	6	4	2	..	..	66.67	33.33
619	314	305	1106	597	509	50.73	49.27	53.98	46.02
30	17	13	32	18	14	56.67	43.33	56.25	43.75
..	..	..	136	81	55	..	..	59.56	40.44
..	..	..	23	16	7	..	..	69.57	30.43
48	19	29	No existe.	No existe.	No existe.	39.58	60.42	..	..
56	44	12	No existe.	No existe.	No existe.	78.57	21.43	..	..
..	..	..	27	13	14	..	..	48.15	51.85
37	50	37	89	56	33	57.47	42.53	62.92	37.08
..	..	..	Deshabitado.	Deshabitado.	Deshabitado.	..	..	..	..
2072	1091	1071	1723	820	903	48.31	51.69	47.59	52.41
71	39	32	34	17	17	54.93	45.07	50.00	50.00
..	..	..	21	13	8	..	..	61.90	38.10
249	115	134	31	22	9	..	..	70.97	29.03
3	3	2	138	67	71	46.18	53.82	48.55	51.45
488	245	243	2	2	2	100.00	100.00	100.00	100.00
..	..	..	365	195	170	50.20	49.80	53.42	46.58
55	28	27	39	22	17	..	..	56.41	43.59
4	1	3	14	8	6	50.91	49.09	57.14	42.86
20	8	12	No existe.	No existe.	No existe.	25.00	75.00	..	..
..	..	..	No existe.	No existe.	No existe.	40.00	60.00	..	..
9	8	1	32	15	17	..	..	46.87	53.13
..	..	..	No existe.	No existe.	No existe.	33.80	66.20	..	..
39	19	20	No existe.	No existe.	No existe.	48.72	51.28	33.33	66.67
..	..	..	65	35	30	..	..	53.85	46.15
..	..	..	63	36	27	..	..	57.14	42.86
16	8	8	12	6	6	50.00	50.00	50.00	50.00
11	8	3	9	5	4	72.73	27.27	55.56	44.44
..	..	..	Deshabitado.	Deshabitado.	Deshabitado.	..	..	..	..
..	..	..	38	25	13	..	..	65.79	34.21
13	9	4	55	40	15	69.23	30.77	72.73	27.27
41	18	23	50	24	26	48.00	52.00	43.00	57.00
17	9	8	4	3	1	52.94	47.06	75.00	25.00
56	29	27	34	19	15	51.79	48.21	55.88	44.12
23	10	13	61	33	28	43.48	56.52	54.10	45.90
..	..	..	Deshabitada.	Deshabitada.	Deshabitada.	..	..	..	..
5	2	3	No existe.	No existe.	No existe.	40.00	60.00	..	..
107	55	52	134	71	63	51.40	48.60	52.99	47.01
313	160	153	59	24	35	..	..	40.68	59.32
13	7	6	No existe.	No existe.	No existe.	51.12	48.88	..	..
..	..	..	18	11	7	53.85	46.15	61.11	38.89
5	4	1	Deshabitado.	Deshabitado.	Deshabitado.	..	..	..	..
179	92	87	50	26	24	30.00	20.00	52.00	48.00
238	117	121	206	107	99	51.40	48.60	51.94	48.06
..	..	..	21	12	9	..	..	57.14	42.86
9	4	5	179	98	81	49.16	50.84	54.75	45.25
..	..	..	10	5	6	..	..	50.00	50.00
13	9	4	20	12	8	44.44	55.56	60.00	40.00
4	3	1	19	8	11	69.23	30.77	42.11	57.89
..	..	..	4	1	3	75.00	25.00	25.00	75.00
..	..	..	Deshabitado.	Deshabitado.	Deshabitado.	..	..	..	..
..	..	..	50	27	23	..	..	54.00	46.00
24	14	10	61	25	36	58.33	41.67	40.98	59.02
37	21	16	30	16	14	56.76	43.24	53.33	46.67
34	19	15	13	7	6	55.88	44.12	53.85	46.15
14	9	5	No existe.	No existe.	No existe.	64.29	35.71	..	..
16	6	10	No existe.	No existe.	No existe.	37.50	62.50	..	..
19	11	8	No existe.	No existe.	No existe.	57.89	42.11	..	..



LOCALIDADES	CATEGORIAS		MUNICIPIOS	
	1921	1930	1921	1930
Casa Colorada (a)		Rancho		Arteaga
Casa Colorada La (a)		Rancho		Múzquiz
Casa de Madera La		Rancho	Arteaga	Arteaga
Casas de Abajo (a)	Rancho	Rancho		Ramos Arizpe
Casas de Jesús María (a)		Rancho		Saltillo
Casita La	Rancho	Rancho	General Cepeda	General Cepeda
Casita La	Rancho		Monclova	
Casita La	Rancho	Rancho	Ramos Arizpe	Ramos Arizpe
Castaños	Villa	Villa	Castaños	Castaños
Castilla	Rancho	Rancho	Castaños	Castaños
Castillo El	Hacienda	Hacienda	Acuña	Acuña
Castillón	Hacienda	Hacienda	Sierra Mojada	Sierra Mojada
Cauca (a)		Rancho		Sierra Mojada
Ceballos	Rancho	Rancho	Saltillo	Saltillo
Cebo El—El Arroyal en 1921	Rancho	Rancho	Progreso	Progreso
Cedral	Estación F. C.	Rancho	Múzquiz	Múzquiz
Cedral—Minas del Cedral en 1921	Congregación	Mineral	Nadadores	Nadadores
Cedral El	Rancho	Rancho		Múzquiz
Cedrito (a)		Rancho		Acuña
Cedrito El (a)		Rancho		Nava
Cedrito El	Rancho	Rancho		
Cedrito El -1º (Cedrito de los Dávila)—Cedrito El 1º en 1921	Rancho	Rancho	Arteaga	Arteaga
Cedrito El -2º (Cedrito de los Cepeda)—Cedrito El 2º en 1921	Rancho	Rancho	Arteaga	Arteaga
Colaya (a)		Rancho		Matamoros
Colemanita (a)		Estación F. C.		Nadadores
Centena	Rancho		Castaños	
Centenario El (a)		Rancho		Arteaga
Centenario El	Mineral	Rancho	Castaños	Castaños
Centinela El (a)		Rancho		Jiménez
Centinela El	Hacienda	Hacienda	Piedras Negras	Piedras Negras
Cerado El	Rancho	Rancho	Saltillo	Saltillo
Ceres (a)		Estación F. C.		Parras
Cerralvo	Rancho	Rancho	Matamoros	Matamoros
Cerrito El	Rancho	Rancho	Arteaga	Arteaga
Cerrito Prieto (a)		Rancho		Guerrero
Cerritos	Colonía		Nadadores	
Cerritos (a)		Rancho		Parras
Cerro Blanco	Hacienda	Hacienda	Ocampo	Ocampo
Cerro Bola	Rancho	Rancho	Parras	Parras
Cerro de Enmedio (a)		Rancho		Arteaga
Cerro de Madera El	Rancho	Rancho	Ocampo	Ocampo
Cerro Prieto (a)		Rancho		Parras
Cerros de Lelia (a)		Rancho		Sierra Mojada
Cerro Solo (a)		Rancho		Sierra Mojada
Cerros Prietos	Rancho	Rancho	Sierra Mojada	Sierra Mojada
Chénega (a)		Rancho		Múzquiz
Chénega de la Purísima	Rancho	Rancho	Arteaga	Arteaga
Chénega del Carmen	Hacienda	Hacienda	Parras	Parras
Chénega La (a)		Rancho		Villa Unión
Chéneguita La (a)		Rancho		Arteaga
Cinco de Mayo (a)		Rancho		General Cepeda
Cinco de Mayo	Rancho	Rancho	Saltillo	Saltillo
Cinco de Mayo (a)		Rancho		Viesca
Ciurés El	Rancho	Rancho	Matamoros	Matamoros
Ciurela La	Rancho	Rancho	Arteaga	Arteaga
Cruceles Los (a)		Rancho		Múzquiz
Clavío (a)		Rancho		Viesca
Clavel y Pensamiento El—Clavel El en 1921	Rancho	Rancho	Saltillo	Saltillo
Cloete	Mineral	Rancho	San Pedro	San Pedro
Cloete (La Adjunta Cloete) (a)		Rancho	Sabinas	Sabinas
Codorances Las	Rancho	Hacienda	Gigedo	
Colindres (a)		Rancho		San Pedro
Colón	Rancho	Rancho	General Cepeda	General Cepeda
Colón	Rancho	Hacienda	Monclova	Villa Frontera
Colón	Hacienda	Hacienda	San Pedro	San Pedro
Colonia Dávila Ramos (a)		Congregación		San Juan de Sabinas
Colonía de Guadalupe (a)		Rancho		Saltillo
Colonias de Charles	Rancho		Saltillo	
Colonias Las (a)		Hacienda		Villa Unión
Colonias Unidas de Santiago (a)		Rancho		Viesca
Colonia Vieja La	Rancho	Rancho	San Pedro	San Pedro
Colorada La (a)		Rancho		Saltillo
Coloradas Las (a)		Rancho		General Cepeda
Coloradas Las (a)		Rancho		Parras
Colorado (a)		Rancho		Acuña
Colorado El (a)		Rancho		Matamoros
Colorado El	Rancho	Rancho	Parras	Parras
Colorado El	Hacienda	Hacienda	Saltillo	Saltillo
Colorado El (a)		Rancho		Sierra Mojada
Coloso El	Rancho	Rancho	Nadadores	Nadadores
Coatlán de Abajo	Rancho	Rancho	Saltillo	Saltillo
Coatlán de Arriba	Rancho	Rancho	Saltillo	Saltillo
Coatlán de Enmedio	Rancho	Rancho	Saltillo	Saltillo
Coma La	Rancho	Rancho	Monclova	Monclova
Comanche (a)		Rancho		Sierra Mojada
Combate El (a)		Rancho		Ocampo
Comisaría La (a)		Rancho		General Cepeda
Compañía de Jesús María	Rancho	Rancho	Saltillo	Saltillo
Compuertas—Compuertas del Refugio en 1921	Hacienda	Rancho	Matamoros	Matamoros

NUMEROS ABSOLUTOS						NUMEROS RELATIVOS			
						Por 100 habitantes			
1921			1930			1921		1930	
Hombres y Mujeres	Hombres	Mujeres	Hombres y Mujeres	Hombres	Mujeres	Hombres	Mujeres	Hombres	Mujeres
..	..	..	15	9	6	..	..	60.00	40.00
15	8	7	12	4	8	..	..	38.33	66.67
..	..	..	15	4	4	53.33	46.67	50.00	50.00
..	..	..	65	9	6	..	..	60.00	40.00
76	43	33	49	33	32	..	..	50.77	49.23
11	3	8	..	25	24	56.58	43.42	51.02	48.98
20	10	7	No existe.	No existe.	No existe.	27.27	72.73	..	..
1 677	802	375	23	10	13	50.00	50.00	43.48	56.52
6	4	2	11	6	6	47.82	52.18	49.12	50.88
31	18	13	63	35	23	66.67	33.33	45.45	54.55
66	36	30	20	17	12	53.06	41.94	56.56	44.44
..	..	..	47	18	29	54.55	45.45	53.62	41.38
15	8	7	Deshabitado.	Deshabitado.	Deshabitado.	..	..	38.30	61.70
43	26	17	Deshabitado.	Deshabitado.	Deshabitado.	53.33	46.67	..	..
22	10	12	Deshabitado.	Deshabitado.	Deshabitado.	60.47	39.53	..	..
118	67	51	No existe.	No existe.	No existe.	45.45	54.55	..	..
27	13	14	149	80	69	56.78	43.22	53.60	46.31
..	..	..	27	16	11	48.15	51.85	59.26	40.74
..	..	..	5	2	3	..	..	40.00	60.00
7	6	1	31	31	..	..	..	100.00	..
..	..	..	15	10	5	85.71	14.29	66.67	33.33
120	60	69	106	60	46	46.51	53.49	56.60	43.40
10	5	5	8	4	4	50.00	50.00	50.00	50.00
..	..	..	74	35	39	..	..	47.30	52.70
..	..	..	74	36	38	..	..	48.66	51.35
50	20	30	No existe.	No existe.	No existe.	40.00	60.00	..	..
..	..	..	12	7	5	..	..	58.33	41.67
50	20	30	31	13	18	40.00	60.00	41.94	58.06
..	..	..	22	9	13	..	..	46.91	53.09
160	87	73	315	180	135	54.38	45.62	57.14	42.86
104	54	60	120	63	57	51.92	48.08	52.50	47.50
..	..	..	30	16	14	..	..	53.33	46.67
12	6	6	6	4	2	50.00	50.00	66.67	33.33
8	5	3	7	4	3	62.50	37.50	57.14	42.86
..	..	..	1	1	..	..	..	100.00	..
83	46	37	No existe.	No existe.	No existe.	55.42	44.58	..	..
..	..	..	Deshabitado.	Deshabitado.	Deshabitado.	..	..	..	..
79	46	33	54	30	24	58.23	41.77	55.56	44.44
13	8	5	48	23	20	61.54	38.46	58.33	41.67
..	..	..	13	9	4	..	..	69.23	30.77
138	81	57	36	21	15	58.70	41.30	58.33	41.67
..	..	..	12	7	5	..	..	58.33	41.67
..	..	..	17	9	8	..	..	52.94	47.06
..	..	..	10	6	4	..	..	60.00	40.00
25	15	10	25	15	10	60.00	40.00	60.00	40.00
..	..	..	Deshabitado.	Deshabitado.	Deshabitado.	..	..	..	..
..	..	..	110	59	51	55.88	44.12	53.44	46.56
68	38	30	142	69	73	52.14	47.86	48.59	51.41
140	73	67	127	68	59	..	..	53.54	46.46
..	..	..	28	13	15	..	..	46.43	53.57
..	..	..	18	10	8	..	..	55.56	44.44
71	37	34	100	50	50	52.11	47.89	60.90	39.10
..	..	..	32	19	13	..	..	59.38	40.62
16	11	6	20	8	12	68.75	31.25	40.00	60.00
32	17	15	26	15	11	53.13	46.87	67.69	32.31
..	..	..	58	26	30	..	..	46.43	53.57
..	..	..	23	14	9	..	..	60.87	39.13
4	1	3	31	18	13	25.00	75.00	58.06	41.94
353	176	177	99	48	51	49.86	50.14	48.48	51.52
3 951	2 039	1 862	2 476	1 216	1 260	52.87	47.13	49.11	50.89
..	..	..	7	5	2	..	..	71.43	28.57
104	53	51	No existe.	No existe.	No existe.	50.96	49.04	..	..
..	..	..	Deshabitado.	Deshabitado.	Deshabitado.	..	..	..	..
107	57	50	64	35	29	53.27	46.73	54.69	45.31
69	39	30	117	62	55	56.52	43.48	52.99	47.01
397	210	137	208	111	97	52.90	47.10	53.37	46.63
..	..	..	43	27	21	..	..	56.25	43.75
..	..	..	Deshabitado.	Deshabitado.	Deshabitado.	..	..	..	..
14	7	7	No existe.	No existe.	No existe.	50.00	50.00	..	..
..	..	..	97	55	42	..	..	56.70	43.30
..	..	..	129	69	54	..	..	56.10	43.90
10	5	5	23	10	13	50.00	50.00	43.48	56.52
..	..	..	18	10	8	..	..	55.56	44.44
..	..	..	4	3	1	..	..	75.00	25.00
..	..	..	Deshabitado.	Deshabitado.	Deshabitado.	..	..	..	..
..	..	..	31	28	3	..	..	90.32	9.68
..	..	..	55	28	27	..	..	50.91	49.09
24	11	13	128	61	67	45.83	54.17	47.66	52.34
188	107	81	192	97	95	56.91	43.09	50.52	49.48
..	..	..	22	16	6	..	..	72.73	27.27
2	1	1	Deshabitado.	Deshabitado.	Deshabitado.	50.00	50.00	..	..
9	4	5	7	3	4	44.44	55.56	42.86	57.14
56	29	26	60	32	28	52.73	47.27	53.33	46.67
15	10	6	4	3	1	66.67	33.33	75.00	25.00
17	11	6	20	11	9	64.71	35.29	55.00	45.00
..	..	..	13	7	6	..	..	53.85	46.15
..	..	..	25	14	12	..	..	53.85	46.15
..	..	..	20	11	9	..	..	55.00	45.00
47	24	23	38	20	18	51.06	48.94	52.63	47.37
392	215	177	247	130	117	54.85	45.15	52.63	47.37

LOCALIDADES	CATEGORIAS		MUNICIPIOS	
	1921	1930	1921	1930
Concepcion (a)	Rancho	Rancheria	Castaños	Múzquiz
Concepcion La -1 <sup>a</sup> (Concepcion de los Gar- cia)	Rancho	Rancho	Arteaga	Arteaga
Concepcion La -2 <sup>a</sup> (Concepcion de los Ce- peda (a))	Hacienda	Rancho	Arteaga	Arteaga
Concordia	Estación F. C.	Hacienda	San Pedro	San Pedro
Concordia La	Rancho	Estación F. C.	San Pedro	San Pedro
Concha La	Rancho	Rancho	Arteaga	Arteaga
Conchas	Hacienda	Hacienda	Torreón	Torreón
	Rancho	Rancho	San Juan de Sa- binas	San Juan de Sa- binas
Conejo El (a)		Rancho	Acuña	Acuña
Conejo El (a)		Rancho	General Cepeda	General Cepeda
Constancia La (a)	Mineral	Rancho	Parras	Parras
Constancia La		Mineral	Piedras Negras	Piedras Negras
Consuelo (a)		Rancho	Acuña	Acuña
Consuelo El (a)		Hacienda	Matamoras	Matamoras
Consuelo El	Rancho		Juárez	
Consuelo El	Rancho		Múzquiz	
Contra La (a)		Rancho	Arteaga	Saltillo
Copetonas Las	Rancho	Rancho	Arteaga	Arteaga
Corazon El (a)	Hacienda	Rancho	General Cepeda	General Cepeda
Corona		Hacienda	Matamoras	Matamoras
Coruña La (a)		Hacienda	San Pedro	San Pedro
Corral de Elvira (a)		Hacienda	Parras	Parras
Corral de Palmas		Rancho	Saltillo	Saltillo
Corral de Piedras (a)		Rancho	San Pedro	San Pedro
Corralitos	Hacienda	Hacienda	San Pedro	Saltillo
Corralón El (a)		Rancho	Saltillo	Ramos Arizpe
Cosme (a)		Hacienda	San Pedro	San Pedro
Costa Rica	Hacienda	Rancho	San Pedro	San Pedro
Covadonga	Hacienda	Hacienda	Arteaga	Arteaga
Coyote El (a)	Hacienda	Rancho	Cuatro Ciénegas	Cuatro Ciénegas
Coyote El	Hacienda	Hacienda	Matamoras	Matamoras
Coyote El	Rancho	Hacienda	Saltillo	Matamoras
Coyote El -2 <sup>a</sup>	Rancho	Rancho	Saltillo	Saltillo
Coyote El (a)		Rancho	Matamoras	Sn. Buenaventura
Crisis La	Rancho	Rancho	Arteaga	Arteaga
Cristal El—Cristal y La Reforma en 1921	Rancho	Rancho	Jiménez	Jiménez
Cristales Los	Rancho	Rancho	Múzquiz	Múzquiz
Crucis	Rancho	Rancho	San Pedro	San Pedro
Cruz de Acosta La (a)		Rancho	San Pedro	San Pedro
Cruz de Madero La (a)		Rancho	Arteaga	Arteaga
Cruz La (a)	Hacienda	Hacienda	Villa Frontera	Villa Frontera
Cruz La	Hacienda	Hacienda	Zaragoza	Zaragoza
Cruz La		Rancho	Parras	Parras
Cruz Verde (a)	Rancho	Rancho	General Cepeda	General Cepeda
Cuatas Las		Rancho	General Cepeda	General Cepeda
Cuatrociénegas de Carranza—Cuatro Ciéne- gas en 1921	Villa	Villa	Cuatro Ciénegas	Cuatro Ciénegas
Cuatro El	Hacienda	Rancho	San Pedro	San Pedro
Cuautla	Hacienda	Hacienda	Saltillo	Saltillo
Cuba Libro (a)		Rancho	San Pedro	San Pedro
Cuchilla de la Cruz (a)		Rancho	Viesca	Viesca
Cuchilla La	Congregación	Congregación	Múzquiz	Múzquiz
Cuosta de Roque	Rancho	Rancho	Ocampo	Ocampo
Cuosta La	Rancho	Rancho	Piedras Negras	Piedras Negras
Cuevas Las	Hacienda	Hacienda	Acuña	Acuña
Cuevas Las (a)		Rancho	Guerrero	Guerrero
Cuevas Las (a)		Rancho	Parras	Parras
Cuevecillas (a)		Rancho	Arteaga	Arteaga
Cuije El	Rancho	Hacienda	Matamoras	Matamoras
Curva Carneros	Sección F. C.		Saltillo	
CH				
Chamacuero (a)		Congregación		Allende
Chanata La (a)		Rancho		Sierra Mojada
Chancaca (a)		Rancho		Saltillo
Chapote	Rancho	Rancho	Castaños	Castaños
Chapote El	Rancho	Rancho	Múzquiz	Múzquiz
Chapote El	Rancho	Rancho	Monclova	Villa Frontera
Chapula (a)		Rancho	Saltillo	Saltillo
Chapultepec	Rancho	Rancho	Arteaga	Arteaga
Chapultepec (a)		Rancho	Saltillo	Saltillo
Chara La (a)		Rancho	Sabinas	Sabinas
Charco Colorado		Rancho	Saltillo	Saltillo
Charco de Gracias a Dios (a)		Rancho	Saltillo	Villa Unión
Charco de la Cruz		Rancho	Saltillo	Saltillo
Charcos de Figueroa (a)	Rancho	Rancho	Ocampo	Ocampo
Charcos de Risa (a)		Rancho	San Pedro	San Pedro
Charcos Los (a)		Rancho	Ramos Arizpe	Ramos Arizpe
Charcos Los		Rancho	Villa Unión	Villa Unión
Charquillo El	Rancho	Rancheria	Gigedo	Gigedo
Chata La	Rancho	Rancho	Saltillo	Saltillo
Chávez	Hacienda	Hacienda	Cuatro Ciénegas	Cuatro Ciénegas
Chávez (a)	Hacienda	Hacienda	San Pedro	San Pedro
Chiflón El	Hacienda	Estación F. C.	San Pedro	San Pedro
Chilipán El	Hacienda	Hacienda	Saltillo	Saltillo
China La (a)	Rancho		Múzquiz	
Chinque El (a)		Rancho		Cuatro Ciénegas
Chiquitillo (a)		Rancho		Parras
Chiquitillo (a)		Rancho		General Cepeda
Chorro de Agua El	Rancho	Rancho	Arteaga	Arteaga

NUMEROS ABSOLUTOS						NUMEROS RELATIVOS			
1921			1930			1921		1930	
Hombres y Mujeres	Hombres	Mujeres	Hombres y Mujeres	Hombres	Mujeres	Hombres	Mujeres	Hombres	Mujeres
7	3	4	Deshabitada. No existe.	Deshabitada. No existe.	Deshabitada. No existe.	42.86	57.14	...	...
65	33	32	8	6	2	50.77	40.23	75.00	25.00
1 244	673	571	7	4	3	...	...	57.14	42.86
22	16	6	813	413	405	54.16	45.84	50.49	49.51
84	42	42	54	48	36	72.73	27.27	57.14	42.86
149	85	64	Deshabitado. 612	Deshabitado. 304	Deshabitado. 308	50.00	50.00	...	...
8	4	4	Deshabitado. 8	Deshabitado. 7	Deshabitado. 1	50.00	50.00	...	...
...	...	...	8	5	3	...	...	87.50	12.50
...	...	...	20	11	9	...	...	62.50	37.50
128	68	60	125	64	61	53.13	46.87	55.00	45.00
...	...	...	15	7	8	...	...	51.20	48.80
20	11	9	324	167	157	...	...	46.87	53.33
30	14	16	No existe.	No existe.	No existe.	55.00	45.00	...	...
5	2	3	No existe.	No existe.	No existe.	46.07	53.33	...	...
430	225	205	Deshabitado. 5	Deshabitado. 3	Deshabitado. 2	40.00	60.00	60.00	40.00
...	...	...	6	4	2	...	...	66.67	33.33
...	...	...	306	154	152	52.33	47.67	50.33	49.67
...	...	...	164	91	73	...	...	55.49	44.51
...	...	...	3	2	1	...	...	66.67	33.33
...	...	...	5	2	3	...	...	40.00	60.00
181	103	78	Deshabitado. 260	Deshabitado. 151	Deshabitado. 109	56.91	43.09	58.08	41.92
...	...	...	8	6	2	...	...	75.00	25.00
...	...	...	121	74	47	...	...	61.16	38.84
75	46	29	13	5	3	61.33	38.67	38.46	61.54
175	99	76	245	131	114	56.57	43.43	53.47	46.53
...	...	...	29	14	15	...	...	48.28	51.72
...	...	...	8	3	5	47.06	52.94	37.50	62.50
85	40	45	924	473	451	51.20	48.80	51.19	48.81
752	385	367	45	17	23	55.00	45.00	37.78	62.22
20	11	9	No existe.	No existe.	No existe.	44.44	55.56	...	...
9	4	5	Deshabitado.	Deshabitado.	Deshabitado.	...	...	...	...
96	52	34	No existe.	No existe.	No existe.	64.58	35.42	...	...
61	34	27	15	7	8	55.74	44.26	46.67	53.33
17	8	9	99	63	36	52.94	47.06	63.64	36.36
14	8	6	Deshabitado. 5	Deshabitado. 2	Deshabitado. 3	57.14	42.86	...	...
...	...	...	19	9	10	...	...	40.00	60.00
...	...	...	16	7	9	...	...	47.37	52.63
190	107	88	289	140	149	56.32	43.68	43.75	56.25
146	89	57	252	122	130	60.96	39.04	48.44	51.56
...	...	...	11	6	5	...	...	48.41	51.59
73	39	34	36	18	18	53.42	46.58	54.55	45.45
2 304	1 110	1 194	2 442	1 182	1 260	48.18	51.82	48.40	51.60
58	58	57	6	5	1	50.43	49.57	33.33	66.67
292	152	140	244	128	116	62.05	47.95	52.46	47.54
...	...	...	47	24	23	...	...	51.06	48.94
...	...	...	16	11	5	...	...	48.75	51.25
228	105	123	716	348	368	46.05	53.95	48.60	51.40
8	4	4	10	5	5	50.00	50.00	50.00	50.00
17	9	8	2	1	1	52.94	47.06	50.00	50.00
189	94	96	461	236	225	49.74	50.26	51.19	48.81
...	...	...	3	2	1	...	...	66.67	33.33
...	...	...	12	7	5	...	...	58.33	41.67
389	206	183	Deshabitado. 447	Deshabitado. 236	Deshabitado. 211	52.96	47.04	52.50	47.50
62	28	24	No existe.	No existe.	No existe.	53.85	46.15	...	...
...	...	...	323	166	157	...	...	51.39	48.61
...	...	...	22	9	13	...	...	40.91	59.09
...	...	...	114	63	51	...	...	65.26	34.74
7	5	2	15	9	6	71.43	28.57	60.00	40.00
3	1	2	Deshabitado.	Deshabitado.	Deshabitado.	33.33	66.67	...	...
18	14	4	37	22	15	77.78	22.22	59.46	40.54
74	39	35	46	31	35	...	...	46.97	53.03
...	...	...	132	71	61	52.70	47.30	53.79	46.21
...	...	...	11	5	6	...	...	45.45	54.55
37	21	16	7	2	5	...	...	28.57	71.43
10	5	7	42	23	19	50.76	49.24	54.76	45.24
...	...	...	3	1	2	...	...	33.33	66.67
...	...	...	No existe.	No existe.	No existe.	30.00	70.00	...	...
...	...	...	98	55	43	...	...	58.12	41.88
...	...	...	160	90	70	...	...	56.25	43.75
...	...	...	5	3	2	...	...	60.00	40.00
14	10	4	29	16	13	71.43	28.57	55.17	44.83
20	10	10	25	8	17	50.00	50.00	32.00	68.00
43	23	20	38	11	27	53.33	46.67	28.95	71.05
408	200	208	307	164	143	49.02	50.98	53.42	46.58
199	97	102	Deshabitada. 165	Deshabitada. 85	Deshabitada. 80	48.74	51.26	51.52	48.48
23	10	13	No existe.	No existe.	No existe.	43.48	56.52	...	...
...	...	...	Deshabitado.	Deshabitado.	Deshabitado.	...	...	...	...
...	...	...	Deshabitado.	Deshabitado.	Deshabitado.	...	...	...	...
...	...	...	Deshabitado.	Deshabitado.	Deshabitado.	...	...	...	...
21	10	11	Deshabitado. 27	Deshabitado. 16	Deshabitado. 11	47.62	52.38	59.26	40.74

LOCALIDADES	CATEGORIAS		MUNICIPIOS	
	1921	1930	1921	1930
Chupadero.	Rancho.	Rancho.	Múzquiz.	Múzquiz.
Chupadero Blanco.	Rancho.	Rancho.	Ocampo.	Ocampo.
Chupadero El.	Rancho.	Rancho.	Jiménez.	Jiménez.
Chupadero El (a).	Rancho.	Rancho.	Parras.	Parras.
Chupadero El (a).	Rancho.	Rancho.	Saltillo.	Saltillo.
Chupaderos.	Rancho.	Rancho.	Arteaga.	Arteaga.
Chuparrosa (a).	Rancho.	Rancho.	Acuña.	Acuña.
D				
Danubio El.	Rancho.	Rancho.	Viesca.	San Juan de Sa-
Dávalos (a).	Rancho.	Rancho.		binas.
Delicias Las.	Rancho.	Rancho.	Castaños.	Castaños.
Delicias Las.	Rancho.	Rancho.	Ocampo.	Ocampo.
Delicias Las (a).	Rancho.	Hacienda.		San Pedro.
Delirio El (a).	Rancho.	Rancho.		Arteaga.
Del Río Salado.	Rancho.		Progreso.	
De Peña.	Hacienda.		Saltillo.	
Depósito de la Luz.	Rancho.	Rancho.	General Cepeda.	General Cepeda.
Depósito El.	Rancho.		Múzquiz.	
Derramadero.	Rancho.	Rancho.	Arteaga.	Arteaga.
Derramadero.	Hacienda.	Hacienda.	Saltillo.	Saltillo.
Despeñador (a).	Rancho.	Rancho.	General Cepeda.	General Cepeda.
Diamante El.	Hacienda.	Hacienda.	Arteaga.	Arteaga.
Dieciocho El (a).	Rancho.	Rancho.	Arteaga.	Arteaga.
Dionisio Garza (a).		Rancho.	Múzquiz.	Múzquiz.
Dique (a).		Campamento.	Castaños.	Castaños.
Divisadero.	Rancho.	Rancho.	Saltillo.	Saltillo.
Divisadero.	Rancho.	Hacienda.		Castaños.
Divisaderos (a).		Estación F. C.		Cuatro Ciénegas.
Divisaderos (a).		Rancho.		Ocampo.
Doblones (a).		Sección F. C.		Cuatro Ciénegas.
Dolores.	Hacienda.	Hacienda.	Allende.	Allende.
Dolores.	Hacienda.	Hacienda.	Castaños.	Castaños.
Dolores.	Hacienda.		Cuatro Ciénegas.	
Dolores.	Hacienda.	Hacienda.	Jiménez.	Jiménez.
Dolores.	Rancho.	Hacienda.	San Pedro.	San Pedro.
Dolores (Laguneta de Dolores) (a).	Rancho.	Rancho.	San Pedro.	San Pedro.
Don Cipriano.	Rancho.	Rancho.	San Juan de Sa-	binas.
Don Martín (a).		Campamento.		Juárez.
Dofia Emeteria.	Rancho.	Rancho.	Ramos Arizpe.	Ramos Arizpe.
Dornido El.	Rancho.	Rancho.	Ocampo.	Ocampo.
Dos de Abril.	Rancho.	Rancho.	General Cepeda.	General Cepeda.
Dulces Nombres.	Rancho.	Rancho.	Castaños.	Castaños.
Duraznillo.	Rancho.		Saltillo.	
Durazno (a).		Rancho.		General Cepeda.
Durazno.	Rancho.	Rancho.	San Pedro.	San Pedro.
Durazno El.	Rancho.		Ocampo.	
Durazno El.	Rancho.	Rancho.	Parras.	Parras.
Durazno El (a).	Rancho.	Rancho.		Ramos Arizpe.
E				
Edén.		Rancho.		Matamoros.
Eduwigis.	Rancho.	Hacienda.	San Juan de Sa-	binas.
Efigenia.	Rancho.	Rancho.	Arteaga.	Arteaga.
Encantada.	Rancho.	Rancho.	Castaños.	Castaños.
Encantada.	Hacienda.	Rancho.	Saltillo.	Saltillo.
Encantada.	Estación F. C.	Estación F. C.	Saltillo.	Saltillo.
Encantada La (a).		Mineral.		Cuatro Ciénegas.
Encantada La (a).		Rancho.		Parras.
Encarnación de Guzmán.	Hacienda.	Hacienda.	Saltillo.	Saltillo.
Encarnación La.	Rancho.		Nava.	
Encinas.	Congregación.	Congregación.	Ramos Arizpe.	Ramos Arizpe.
Encinas Viejo (a).		Hacienda.		Progreso.
Encinillas Las.	Rancho.	Rancho.	Parras.	Parras.
Encinitos.	Rancho.	Rancho.	Saltillo.	Saltillo.
Encino El.	Rancho.		Ramos Arizpe.	
Encinos Los (a).		Rancho.		Hidalgo.
Encino Solo.	Rancho.	Hacienda.	San Juan de Sa-	binas.
Enramadas.	Rancho.		Monclova.	
Enramadas (a).		Rancho.		Monclova.
Enramadas Las (a).		Rancho.		Ramos Arizpe.
Enriqueita (a).		Rancho.		Acuña.
Ernesto Guerra.	Rancho.			Castaños.
Escobedo.	Congregación.	Congregación.	Múzquiz.	Múzquiz.
Escobedo.		Villa.	Arteaga.	Arteaga.
Escondida.	Rancho.	Rancho.	Escobedo.	Escobedo.
Escondida La.	Rancho.	Rancho.	Saltillo.	Saltillo.
Escondida La.	Rancho.		Cuatro Ciénegas.	
Escondida La (a).		Rancho.	Ramos Arizpe.	Ramos Arizpe.
Escondida La -1a (Escondida de los Valdez Sánchez).	Rancho.	Rancho.		Sn. Buenaventuro
Escondida La -2a (Escondida de los Flores).			Arteaga.	Arteaga.
Esmeralda La.	Fábrica.	Rancho.	Ramos Arizpe.	Arteaga.
Esmeralda La.	Hacienda.	Hacienda.	Sierra Mojada.	Sierra Mojada.
Esperanza (a).		Rancho.		Matamoros.
Esperanza La (a).		Rancho.		San Pedro.
Esperanzas Las.	Mineral.	Mineral.	Múzquiz.	Múzquiz.
Esperanzas Las (a).		Rancho.		Ramos Arizpe.
Espinazo.	Hacienda.	Hacienda.	Castaños.	Castaños.

NUMEROS ABSOLUTOS						NUMEROS RELATIVOS			
						Por 100 habitantes			
1921			1930			1921		1930	
Hombres y Mujeres	Hombres	Mujeres	Hombres y Mujeres	Hombres	Mujeres	Hombres	Mujeres	Hombres	Mujeres
8	3	5	2	1	1	37.50	62.50	50.00	50.00
15	7	8	14	4	10	46.67	53.33	28.57	71.43
11	7	4	9	7	2	63.64	36.36	77.78	22.22
..	..	..	Deshabitado.	Deshabitado.	Deshabitado.	..	..	..	..
13	7	6	16	9	7	..	..	56.25	43.75
..	..	..	19	10	9	53.85	46.15	62.03	47.97
..	..	..	7	7	..	..	..	100.00	..
10	10	9	No existe.	No existe.	No existe.	52.63	47.37	..	..
..	..	..	16	8	8	..	..	50.00	50.00
15	8	7	29	13	16	63.33	46.67	44.83	55.17
6	2	3	13	6	7	40.00	60.00	46.15	53.85
..	..	..	216	112	104	..	..	51.85	48.15
..	..	..	21	11	10	..	..	52.38	47.62
7	3	4	No existe.	No existe.	No existe.	42.86	57.14	..	..
243	131	112	No existe.	No existe.	No existe.	53.91	46.09	..	..
68	37	31	75	39	30	54.41	45.59	52.00	48.00
9	9	..	No existe.	No existe.	No existe.	100.00	..	..	..
86	42	44	22	15	7	48.34	51.16	63.18	31.82
1 284	647	637	638	315	323	50.39	49.61	49.37	50.63
..	..	..	6	3	3	..	..	50.00	50.00
142	69	73	78	45	33	48.59	51.41	57.69	42.31
..	..	..	Deshabitado.	Deshabitado.	Deshabitado.	..	..	58.62	41.38
..	..	..	901	432	419	..	..	53.50	46.50
6	2	3	8	4	4	40.00	60.00	50.00	50.00
31	13	18	49	29	20	41.94	58.06	59.18	40.82
..	..	..	16	9	7	..	..	56.25	43.75
..	..	..	Deshabitado.	Deshabitado.	Deshabitado.	..	..	..	..
..	..	..	12	5	7	..	..	41.67	58.33
420	227	193	155	93	62	54.05	45.95	60.00	40.00
188	101	87	213	108	105	53.72	46.28	60.70	49.30
75	41	34	No existe.	No existe.	No existe.	54.67	45.33	..	..
63	36	27	10	7	3	57.14	42.86	70.00	30.00
181	94	87	211	107	104	51.93	48.07	60.71	49.29
..	..	..	6	4	2	..	..	66.67	33.33
53	30	23	32	16	16	56.60	43.40	50.00	50.00
..	..	..	577	315	262	..	..	54.59	45.41
..	..	..	7	5	2	75.00	25.00	71.43	28.57
27	16	2	11	9	10	59.26	40.74	47.37	52.63
195	108	87	110	59	51	56.38	44.62	53.64	46.36
112	61	51	24	14	10	54.46	45.54	58.33	41.67
71	39	32	No existe.	No existe.	No existe.	64.93	45.07	..	..
..	..	..	30	15	15	..	..	50.00	50.00
14	8	6	11	9	2	57.14	42.86	31.82	18.18
24	11	13	No existe.	No existe.	No existe.	45.83	54.17	..	..
67	38	20	74	40	34	56.72	43.28	54.05	45.95
..	..	..	26	13	13	..	..	50.00	50.00
..	..	..	11	6	5	..	..	54.55	45.45
23	12	11	54	26	28	52.17	47.83	48.16	51.84
117	63	54	105	53	47	53.85	46.15	55.24	44.76
13	9	4	25	15	10	69.23	30.77	60.00	40.00
426	221	205	65	32	33	51.88	48.12	49.23	50.77
25	13	13	69	27	42	52.00	48.00	39.13	60.87
..	..	..	70	44	26	..	..	62.86	37.14
..	..	..	13	6	6	..	..	46.15	53.85
171	90	81	200	105	95	52.63	47.37	62.50	47.50
5	2	3	No existe.	No existe.	No existe.	40.00	60.00	..	..
284	141	143	242	119	123	49.66	50.35	49.17	50.83
..	..	..	26	14	12	..	..	53.85	46.15
6	3	2	11	5	6	60.00	40.00	45.45	54.55
11	6	5	16	8	8	54.55	45.45	50.00	50.00
24	12	12	No existe.	No existe.	No existe.	50.00	50.00	..	..
..	..	..	6	4	2	..	..	60.67	33.33
14	8	6	13	9	4	57.14	42.86	39.23	60.77
34	19	15	19	11	8	56.38	44.12	57.80	42.11
..	..	..	16	9	7	..	..	56.25	43.75
..	..	..	4	4	..	..	..	100.00	..
..	..	..	2	1	1	..	..	50.00	50.00
4	1	3	No existe.	No existe.	No existe.	25.00	75.00	..	..
639	263	276	299	148	151	48.73	51.21	49.50	50.50
825	421	404	627	320	307	51.03	48.97	51.04	48.96
29	13	11	17	11	6	62.07	37.93	64.71	35.29
24	12	12	No existe.	No existe.	No existe.	50.00	50.00	..	..
14	9	5	Deshabitado.	Deshabitado.	Deshabitado.	64.29	35.71	..	..
..	..	..	142	84	68	..	..	59.15	40.85
46	24	22	42	23	19	52.17	47.83	54.70	45.24
..	..	..	57	32	25	..	..	56.14	43.86
512	257	255	471	220	251	60.20	49.80	46.71	53.29
1 427	696	731	842	433	409	48.77	51.23	51.43	48.57
..	..	..	6	3	2	..	..	60.00	40.00
..	..	..	34	17	17	..	..	50.00	50.00
2 831	1 495	1 386	1 919	966	963	51.89	48.11	49.82	50.18
..	..	..	92	46	46	..	..	50.00	50.00
200	109	91	207	118	89	54.60	45.50	57.00	43.00

LOCALIDADES	CATEGORIAS		MUNICIPIOS	
	1921	1930	1921	1930
Espiritu Fl. ....	Rancho.	Rancho.	San Juan de Sa- blinas.	San Juan de Sa- blinas.
Estancías (a) .....	Rancho.	Sección F. C.	Arteaga	Villa Frontera.
Estanislao Valdez Martínez .....	Rancho.	Rancho.	Arteaga	Arteaga
Estanque Blanco (a) .....	Rancho.	Rancho.	Arteaga	Arteaga
Estanque de los Sauces (a) .....	Rancho.	Rancho.	Arteaga	Arteaga
Estanque de San Vicente .....	Rancho.	Rancho.	General Cepeda.	General Cepeda.
Estrella La (a) .....	Rancho.	Colonía.	San Pedro.	Saltillo.
Estrella La .....	Hacienda.	Rancho.	San Pedro.	San Pedro.
Estribo Isl. ....	Hacienda.	Hacienda.	San Pedro.	San Pedro.
Europa (a) .....	Rancho.	Rancho.	Zaragoza.	Ocampo.
Evaristo P. Gómez .....	Rancho.	Rancho.	Zaragoza.	Ocampo.
F				
Fábrica de los Dolores .....	Rancho.	Rancho.	Arteaga	Arteaga
Falcón .....	Rancho.	Rancho.	Ocampo.	Ocampo.
Faro El (a) .....	Rancho.	Rancho.	General Cepeda.	General Cepeda.
Favorita .....	Mineral.	Mineral.	Castafios	Castafios
Fc de Abajo La (a) .....	Rancho.	Rancho.	San Pedro.	San Pedro.
Fc de Arriba La .....	Hacienda.	Hacienda.	San Pedro.	San Pedro.
Fc La (a) .....	Rancho.	Rancho.	Viesca.	Viesca.
Felipe Ibarra (a) .....	Rancho.	Rancho.	Múzquiz.	Múzquiz.
Fénix El .....	Hacienda.	Hacienda.	Matamoros	Matamoros
Fénix El .....	Congregación.	Mineral.	Nava.	Nava.
Fermin .....	Rancho.	Rancho.	General Cepeda.	General Cepeda.
Ferro .....	Rancho.	Rancho.	Castafios	Castafios
Ferro .....	Rancho.	Estación F. C.	Monclova.	Monclova.
Fiesta La .....	Rancho.	Rancho.	Nava.	Nava.
Fillipinas .....	Rancho.	Rancho.	Matamoros	Matamoros
Finisterra .....	Hacienda.	Hacienda.	San Pedro.	San Pedro.
Fisher (a) .....	Rancho.	Rancho.	Torreón	Piedras Negras.
Flor de Jimileo .....	Hacienda.	Hacienda.	Torreón	Torreón
Flor de Mayo (a) .....	Rancho.	Rancho.	Viesca.	Viesca.
Flor de Mayo La .....	Rancho.	Rancho.	Matamoros	Matamoros
Florencia .....	Hacienda.	Hacienda.	San Pedro.	San Pedro.
Florencio Chacón .....	Rancho.	Rancho.	Abasolo.	Abasolo.
Flores .....	Hacienda.	Hacienda.	Saltillo.	Saltillo.
Flores de Abajo (a) .....	Rancho.	Rancho.	Saltillo.	Saltillo.
Flores de Arriba .....	Rancho.	Rancho.	Saltillo.	Saltillo.
Flores de Enmedio (a) .....	Rancho.	Rancho.	Saltillo.	Saltillo.
Flores Las .....	Rancho.	Rancho.	Cuatro Ciénegas.	Cuatro Ciénegas.
Flores Las (a) .....	Rancho.	Rancho.	Hidalgo.	Hidalgo.
Flores Las (a) .....	Rancho.	Rancho.	Monclova.	Monclova.
Flores Las .....	Hacienda.	Rancho.	Nadadores.	Nadadores.
Flores y Pájaros .....	Rancho.	Rancho.	Candela.	Candela.
Florida .....	Mineral.	Mineral.	Castafios	Castafios
Florida La .....	Hacienda.	Rancho.	General Cepeda.	General Cepeda.
Florida La .....	Rancho.	Rancho.	Ramos Arizpe.	Ramos Arizpe.
Fortín El (a) .....	Rancho.	Rancho.	General Cepeda.	General Cepeda.
Fortín El (a) .....	Rancho.	Rancho.	San Buenaventura	San Buenaventura
Fortuna La (a) .....	Rancho.	Rancho.	San Pedro.	San Pedro.
Fralde .....	Estación F. C.	Estación F. C.	Saltillo.	Saltillo.
Fraustro .....	Estación F. C.	Estación F. C.	Ramos Arizpe.	Ramos Arizpe.
Freno El—Fresno en 1921 .....	Rancho.	Rancho.	Jiménez	Jiménez
Fresnillo .....	Rancho.	Rancho.	Monclova.	Villa Frontera.
Fresno del Norte El .....	Rancho.	Hacienda.	Matamoros	Matamoros
Fresno del Sur El .....	Rancho.	Hacienda.	Matamoros	Matamoros
Fresno El (a) .....	Hacienda.	Hacienda.	Torreón	Torreón
Frontera La (a) .....	Rancho.	Rancho.	San Pedro.	San Pedro.
Frontera La y Jaramillo .....	Rancho.	Rancho.	Arteaga	Arteaga
Fuente .....	Villa.	Villa.	Piedras Negras.	Piedras Negras.
Fuste El (a) .....	Rancho.	Rancho.	Ocampo.	Ocampo.
G				
Gacha La .....	Rancho.	Rancho.	San Juan de Sa- blinas.	San Juan de Sa- blinas.
Gachupines .....	Hacienda.	Hacienda.	General Cepeda.	General Cepeda.
Galera del Llano La (a) .....	Rancho.	Rancho.	Arteaga	Arteaga
Galera La (a) .....	Rancho.	Rancho.	Ramos Arizpe	Ramos Arizpe
Galeras de Gómez .....	Rancho.	Rancho.	Saltillo.	Saltillo.
Galeras del Carmen (a) .....	Rancho.	Rancho.	General Cepeda.	General Cepeda.
Galeras de Purcell (a) .....	Rancho.	Rancho.	San Pedro.	San Pedro.
Galeras Las (a) .....	Rancho.	Rancho.	Parras.	Parras.
Galindo (a) .....	Rancho.	Rancho.	Ramos Arizpe	Ramos Arizpe
Galindo Los (a) .....	Rancho.	Rancho.	Saltillo.	Saltillo.
Galindo Los .....	Rancho.	Rancho.	Zaragoza.	Zaragoza.
Galyán (a) .....	Rancho.	Rancho.	Guerrero.	Guerrero.
Gallina La .....	Rancho.	Rancho.	Múzquiz.	Múzquiz.
Gama Menor .....	Rancho.	Rancho.	Nava.	Nava.
Gamuza La .....	Rancho.	Rancho.	Monclova.	Villa Frontera.
Gambete—Gabinete en 1921 .....	Rancho.	Rancho.	Ramos Arizpe	Ramos Arizpe
Garabatal El .....	Rancho.	Rancho.	Parras.	Parras.
Garabatal El .....	Rancho.	Rancho.	Gigedo.	Villa Unión.
Garabullo .....	Rancho.	Rancho.	Rosales.	Rosales.
Garra La—Gama La en 1921 .....	Rancho.	Rancho.	Parras.	Parras.
Garruña La (a) .....	Rancho.	Rancho.	Jiménez	Jiménez
Garza Los—Garzas Los en 1921 .....	Rancho.	Rancho.	General Cepeda.	General Cepeda.
Gata Mochas .....	Hacienda.	Rancho.	San Juan de Sa- blinas.	San Juan de Sa- blinas.
Gato El (a) .....	Rancho.	Rancho.	San Pedro.	San Pedro.
Gavilanes (a) .....	Rancho.	Hacienda.	Guerrero.	Guerrero.
Gavillero El -1a- (Gavillero) .....	Rancho.	Rancho.	General Cepeda.	General Cepeda.

NUMEROS ABSOLUTOS						NUMEROS RELATIVOS			
						Por 100 habitantes			
1921			1930			1921		1930	
Hombres y Mujeres	Hombres	Mujeres	Hombres y Mujeres	Hombres	Mujeres	Hombres	Mujeres	Hombres	Mujeres
15	7	8	8	4	4	46.67	53.33	50.00	50.00
6	3	2	70	33	37	60.00	40.00	47.14	52.86
..	..	..	5	1	4	..	..	20.00	30.00
..	..	..	13	8	5	..	..	61.54	38.46
118	67	61	30	17	13	48.31	51.69	56.67	43.33
50	25	25	224	121	103	..	..	54.02	45.98
234	109	125	173	83	90	50.00	50.00	47.98	52.02
60	34	36	43	27	16	46.58	53.42	62.79	37.21
..	..	..	234	110	124	..	..	47.01	52.99
..	..	..	Deshabitada.	Deshabitada.	Deshabitada.	49.28	50.72	..	..
..	..	..	No existe.	No existe.	No existe.	..	..	..	..
15	9	6	No existe.	No existe.	No existe.	60.00	40.00	..	..
64	37	27	No existe.	No existe.	No existe.	57.81	42.19	..	..
..	..	..	4	2	2	..	..	50.00	50.00
43	27	16	33	19	14	62.79	37.21	57.55	42.45
..	..	..	26	13	13	..	..	50.00	50.00
350	183	176	308	163	146	50.97	49.03	52.92	47.08
..	..	..	161	75	76	..	..	49.67	50.33
..	..	..	Deshabitada.	Deshabitada.	Deshabitada.	..	..	..	..
302	148	154	274	137	137	49.01	50.99	50.00	50.00
38	23	15	19	11	8	60.53	39.47	57.89	42.11
281	155	126	129	65	64	55.16	44.84	50.39	49.61
8	2	6	No existe.	No existe.	No existe.	25.00	75.00	..	..
27	13	14	66	35	31	48.15	51.85	53.03	46.97
4	6	5	13	8	7	54.55	45.45	46.15	53.85
223	128	95	15	8	8	75.00	25.00	63.33	36.67
601	311	290	249	139	119	57.40	42.60	52.21	47.79
..	..	..	51	29	22	..	..	56.86	43.14
111	63	48	784	400	384	51.75	48.25	51.02	48.98
838	425	413	79	49	30	..	..	62.03	37.97
3	1	2	76	39	37	56.76	43.24	51.32	48.68
97	53	44	937	488	454	50.72	49.28	51.55	48.45
..	..	..	No existe.	No existe.	No existe.	33.33	66.67	..	..
..	..	..	No existe.	No existe.	No existe.	54.64	45.36	..	..
53	30	23	18	10	8	..	..	55.56	44.44
..	..	..	6	3	3	56.60	43.40	50.00	50.00
..	..	..	3	2	1	..	..	60.67	39.33
71	38	33	20	11	9	53.52	46.48	55.00	45.00
..	..	..	6	3	3	..	..	50.00	50.00
..	..	..	7	3	5	..	..	28.57	71.43
216	113	102	97	55	42	52.56	47.44	56.70	43.30
8	8	4	45	32	16	100.00	..	66.67	33.33
17	8	8	10	6	4	47.06	52.94	60.00	40.00
317	166	162	275	145	130	52.05	47.95	52.73	47.27
..	..	..	25	13	12	42.86	57.14	52.00	48.00
..	..	..	8	3	3	..	..	60.00	40.00
..	..	..	Deshabitada.	Deshabitada.	Deshabitada.	..	..	..	..
229	131	98	12	9	3	..	..	75.00	25.00
44	24	20	261	137	124	57.21	42.79	52.49	47.51
4	3	1	99	54	45	54.55	45.45	54.55	45.45
24	12	13	21	12	9	75.00	25.00	57.14	42.86
376	139	137	34	19	16	50.00	50.00	55.88	44.12
150	78	72	361	177	174	50.38	49.62	50.43	49.57
..	..	..	124	63	61	62.00	38.00	50.81	49.19
..	..	..	312	171	141	..	..	54.81	45.19
..	..	..	12	6	6	..	..	50.00	50.00
123	65	53	No existe.	No existe.	No existe.	52.86	47.14	..	..
1172	684	638	1122	532	590	49.83	50.17	47.42	52.58
..	..	..	Deshabitada.	Deshabitada.	Deshabitada.	..	..	..	..
16	8	8	13	9	4	50.00	50.00	69.23	30.77
254	146	108	265	153	102	57.48	42.52	60.00	40.00
..	..	..	20	9	11	..	..	45.00	55.00
..	..	..	24	12	12	..	..	60.00	40.00
32	18	14	33	16	17	56.25	43.75	48.48	51.52
..	..	..	4	2	2	..	..	50.00	50.00
..	..	..	79	45	34	..	..	56.96	43.04
..	..	..	11	8	3	..	..	72.73	27.27
..	..	..	22	9	13	..	..	40.91	59.09
..	..	..	44	23	21	..	..	62.27	37.73
33	18	15	34	23	11	54.55	45.45	67.65	32.35
..	..	..	3	2	1	..	..	66.67	33.33
63	37	26	18	9	9	53.73	41.27	50.00	50.00
32	19	13	No existe.	No existe.	No existe.	59.38	40.62	..	..
10	7	3	13	9	9	70.00	30.00	50.00	50.00
..	..	..	67	31	36	..	..	46.27	53.73
68	39	29	72	40	32	57.35	42.65	55.56	44.44
5	4	1	69	42	27	80.00	20.00	60.87	39.13
88	55	33	No existe.	No existe.	No existe.	62.50	37.50	..	..
203	140	123	221	109	112	53.28	46.72	49.32	50.68
10	5	5	35	20	15	50.00	50.00	57.14	42.86
..	..	..	53	27	26	..	..	50.94	49.06
58	30	28	24	14	10	51.72	48.28	58.33	41.67
228	124	104	80	49	40	54.39	45.61	55.06	44.94
..	..	..	1	1	..	..	..	100.00	..
..	..	..	114	61	53	..	..	53.51	46.49
82	52	30	69	33	26	63.41	36.59	65.93	34.07



LOCALIDADES	CATEGORIAS		MUNICIPIOS	
	1921	1930	1921	1930
Gavillero El -2º- (Gavillero de San Isidro) (a)		Rancho.		General Cepeda.
General Cepeda.	Villa.	Villa.	General Cepeda.	General Cepeda.
General Cepeda (a)		Estación F. C.	General Cepeda.	General Cepeda.
Gigante El (a)		Rancho.	Matamoros.	General Cepeda.
Gilita.	Hacienda.	Ranchería.		Viesca.
Giraldá La (a)		Rancho.		San Pedro.
Gloria.	Estación F. C.	Sección F. C.	Castaños.	Castaños.
Gloria La.	Rancho.	Rancho.	Castaños.	Castaños.
Gloria La—(Gloria y Temporales en 1921)	Rancho.	Rancho.	Candela.	Candela.
Gloria La (a)		Rancho.		General Cepeda.
Gloria La (a)		Rancho.	Múzquiz.	Múzquiz.
Gloria La.	Rancho.	Rancho.	Ocampo.	Ocampo.
Gloria La.	Rancho.	Rancho.	Saltillo.	
Gloria La.	Rancho.	Rancho.	San Pedro.	San Pedro.
Gloria La.	Hacienda.	Hacienda.	Zaragoza.	Zaragoza.
Golondrinas (a)		Rancho.		Múzquiz.
Golondrinas.	Rancho.	Rancho.	Saltillo.	Saltillo.
Gómez Fariás.	Congregación.	Congregación.	Saltillo.	Saltillo.
Gómez Fariás.	Estación F. C.	Estación F. C.	Saltillo.	Saltillo.
González (a).		Rancho.		Múzquiz.
González Los.	Rancho.	Hacienda.	Saltillo.	Saltillo.
Gracita La (a)		Rancho.		San Pedro.
Granada.	Hacienda.	Hacienda.	Matamoros.	Matamoros.
Granja La (a)		Rancho.		Sabinas.
Granjeno El.	Rancho.	Rancho.	Castaños.	Castaños.
Griegos Los (a)		Rancho.		Guerrero.
Guadalupe (a)		Rancho.		Candela.
Guadalupe.	Hacienda.	Hacienda.	Cuatrociénegas.	Cuatrociénegas.
Guadalupe.	Hacienda.	Hacienda.	General Cepeda.	General Cepeda.
Guadalupe (a)		Estación F. C.		General Cepeda.
Guadalupe.	Hacienda.	Hacienda.	Guerrero.	Guerrero.
Guadalupe.	Hacienda.	Hacienda.	Matamoros.	Matamoros.
Guadalupe.	Rancho.	Rancho.	Múzquiz.	Múzquiz.
Guadalupe.	Rancho.	Rancho.	Ocampo.	Ocampo.
Guadalupe.	Hacienda.	Hacienda.	Ramos Arizpe.	Ramos Arizpe.
Guadalupe.	Rancho.	Rancho.	Saltillo.	
Guadalupe (a).		Rancho.		Villa Frontera.
Guadalupe -1º- Guadalupe en 1921.	Rancho.	Rancho.	Castaños.	Castaños.
Guadalupe -2º- (Guadalupe del Castillo)	Rancho.	Rancho.	Castaños.	Castaños.
Guadalupe -1º- (Guadalupe del Vino) (a)		Rancho.		Sn. Buenaventura.
Guadalupe -2º- (Guadalupe) (a)		Rancho.		Sn. Buenaventura.
Guadalupe -1º- (Guadalupe de los Valdés)		Rancho.		Sn. Buenaventura.
—Guadalupe en 1921.	Rancho.	Rancho.	Arteaga.	Arteaga.
Guadalupe -2º- (Guadalupe de la Roja) (a)	Rancho.	Rancho.	Arteaga.	Arteaga.
Guadalupe de Berlanga—Guadalupe en 1921	Rancho.	Rancho.	San Pedro.	San Pedro.
Guadalupe Victoria.	Congregación.	Congregación.	Juárez.	
Guadalupe Victoria (a)		Congregación.		Sabinas.
Guajardo.	Rancho.	Rancho.	Ramos Arizpe.	Ramos Arizpe.
Guanaceví (a).		Rancho.		Villa Frontera.
Guanaajuato de Abajo (a).		Rancho.		Ramos Arizpe.
Guanaajuato de Arriba—Guanaajuato en 1921	Congregación.	Rancho.	Ramos Arizpe.	Ramos Arizpe.
Guardarraya (a).		Hacienda.		Arteaga.
Guardarraya (a).		Hacienda.		Sierra Mojada.
Guayacán.	Hacienda.	Rancho.	San Juan de Sabinas.	San Juan de Sabinas.
Guayles Los (a)		Rancho.		San Pedro.
Guerrero.	Villa.	Villa.	Guerrero.	Guerrero.
Guevara (a).		Rancho.		Cuatrociénegas.
Guimbalote (a).		Rancho.		Sierra Mojada.
Guimbalote (a).		Estación F. C.		Sierra Mojada.
Gurza (a).		Estación F. C.		San Pedro.
H				
Habas Las (a)		Congregación.		San Pedro.
Haciendita La (a)		Rancho.		Arteaga.
Hamburgo (a)		Rancho.		Sn. Buenaventura.
Hedionda Grande.	Hacienda.	Hacienda.	Saltillo.	Saltillo.
Hedionda La.	Hacienda.	Rancho.	General Cepeda.	General Cepeda.
Hedionda de García.	Hacienda.	Rancho.	Saltillo.	Saltillo.
Hedionda del Lobo.	Hacienda.	Hacienda.	Saltillo.	Saltillo.
Hermanas.	Hacienda.	Hacienda.	Escobedo.	Escobedo.
Hermanas.	Estación F. C.	Estación F. C.	Escobedo.	Escobedo.
Hernández Los (a)		Rancho.		San Juan de Sabinas.
Hernandillos.	Rancho.	Rancho.	Ramos Arizpe.	Ramos Arizpe.
Hibernia La.	Fábrica.	Fábrica.	Saltillo.	Saltillo.
Hidalgo.	Villa.	Villa.	Hidalgo.	Hidalgo.
Hidalgo.	Congregación.	Congregación.	Matamoros.	Matamoros.
Hidalgo (a)		Congregación.		Saltillo.
Hidalgo (a).		Hacienda.		San Pedro.
Higo.	Estación F. C.	Estación F. C.	Ramos Arizpe.	Ramos Arizpe.
Higo El.	Rancho.	Rancho.	Ramos Arizpe.	Ramos Arizpe.
Higuera.	Rancho.	Rancho.	Gigedo.	
Higuera.	Hacienda.	Rancho.	Monclova.	Monclova.
Higuera.	Estación F. C.	Estación F. C.	Ramos Arizpe.	Ramos Arizpe.
Hipólito.	Congregación.	Estación F. C.	Ramos Arizpe.	Ramos Arizpe.
Hondable El—Hondable en 1921.	Rancho.	Rancho.	Ramos Arizpe.	Ramos Arizpe.
Hormigas de Afuera—Hormigón en 1921.	Rancho.	Rancho.	Arteaga.	Arteaga.
Hormigas Las.	Rancho.	Rancho.	Sierra Mojada.	Sierra Mojada.
Hormiguero El.	Rancho.	Rancho.	Saltillo.	Saltillo.
Hornos.	Hacienda.	Hacienda.	Matamoros.	Matamoros.
Hoyos Los.	Hacienda.	Hacienda.	Viesca.	Viesca.
Huachichil.	Rancho.	Rancho.	Parras.	Parras.
Huachichil.	Congregación.	Congregación.	Arteaga.	Arteaga.
Huachichil.	Rancho.	Rancho.	General Cepeda.	General Cepeda.

NUMEROS ABSOLUTOS						NUMEROS RELATIVOS			
						Por 100 habitantes			
1921			1930			1921		1930	
Hombres y Mujeres	Hombres	Mujeres	Hombres y Mujeres	Hombres	Mujeres	Hombres	Mujeres	Hombres	Mujeres
2068	1448	1520	4	2	2	48.79	51.21	50.00	50.00
..	..	..	3312	1624	1688	..	..	49.03	50.97
..	..	..	24	12	12	..	..	50.00	50.00
180	98	82	Deshabitado.	Deshabitado.	Deshabitado.	..	..	..	..
..	..	..	710	364	346	54.44	45.56	51.27	48.73
14	7	7	14	8	6	..	..	57.14	42.86
23	15	8	47	22	25	50.00	50.00	46.81	53.19
30	19	11	41	22	2	65.22	34.78	50.00	50.00
..	..	..	62	40	22	63.33	36.67	64.52	35.48
19	9	10	104	51	50	..	..	51.92	48.08
12	7	6	25	12	13	..	..	48.00	52.00
8	4	4	20	9	11	47.47	52.53	45.00	55.00
94	48	40	No existe.	No existe.	No existe.	58.33	41.67	..	..
..	..	..	13	6	10	50.00	50.00	37.50	62.50
26	12	13	38	15	23	51.06	48.94	39.47	60.53
640	274	272	31	13	18	..	..	41.94	58.06
44	25	19	33	22	11	48.00	52.00	06.87	93.13
..	..	..	590	298	292	60.18	39.82	50.51	49.49
115	52	63	166	73	93	56.82	43.18	43.98	56.02
421	229	192	10	6	4	..	..	40.00	60.00
..	..	..	133	72	61	45.22	54.78	54.14	45.86
94	49	45	54	28	26	..	..	61.85	38.15
..	..	..	208	151	147	54.39	45.61	50.67	49.33
45	23	22	5	2	3	..	..	40.00	60.00
519	262	257	9	6	3	52.13	47.87	46.67	53.33
..	..	..	11	6	5	..	..	54.55	45.45
462	238	224	25	15	10	..	..	50.00	50.00
751	331	370	71	37	37	51.11	48.89	50.00	50.00
50	33	17	642	354	288	50.48	49.52	55.14	44.86
3	1	2	23	11	12	..	..	47.33	52.67
179	91	88	514	280	234	51.52	48.48	54.17	45.83
4	2	2	438	227	211	50.73	49.27	51.83	48.17
..	..	..	Deshabitado.	Deshabitado.	Deshabitado.	..	..	..	..
7	4	3	8	4	4	66.00	34.00	50.00	50.00
2	1	1	242	124	118	33.33	66.67	51.24	48.76
..	..	..	No existe.	No existe.	No existe.	50.84	49.16	..	..
..	..	..	5	2	3	50.00	50.00	40.00	60.00
22	16	6	29	13	16	..	..	44.33	55.67
14	6	8	19	9	10	57.14	42.86	47.37	52.63
173	103	70	7	5	2	50.00	50.00	71.43	28.57
..	..	..	22	11	11	..	..	50.00	50.00
289	153	136	7	6	1	72.73	27.27	85.71	14.29
..	..	..	10	7	3	..	..	70.00	30.00
173	98	75	25	14	11	42.86	57.14	56.00	44.00
..	..	..	No existe.	No existe.	No existe.	59.64	40.36	..	..
..	..	..	404	215	189	..	..	53.22	46.78
289	153	136	233	129	104	52.94	47.06	55.36	44.64
..	..	..	16	9	7	..	..	56.25	43.75
173	98	75	47	26	21	..	..	55.32	44.68
..	..	..	104	53	51	56.65	43.35	50.96	49.04
..	..	..	10	4	6	..	..	40.00	60.00
24	12	12	1901	968	933	..	..	50.92	49.08
1029	499	530	41	24	17	50.00	50.00	58.54	41.46
..	..	..	17	9	8	..	..	52.94	47.06
..	..	..	13	5	5	48.49	51.51	47.55	52.45
..	..	..	15	10	3	..	..	38.46	61.54
..	..	..	31	18	5	..	..	08.67	91.33
..	..	..	Deshabitada.	Deshabitada.	Deshabitada.	..	..	58.06	41.94
..	..	..	99	54	45	..	..	54.55	45.45
..	..	..	57	26	31	..	..	45.61	54.39
..	..	..	11	10	1	..	..	90.91	9.09
331	178	153	406	210	190	53.78	46.22	52.50	47.50
53	28	25	57	33	24	52.83	47.17	57.89	42.11
89	45	44	28	11	17	50.56	49.44	39.29	60.71
264	146	118	172	94	78	55.30	44.70	54.65	45.35
332	173	159	426	240	186	52.11	47.89	50.34	49.66
42	20	22	99	46	53	47.62	52.38	46.46	53.54
..	..	..	10	6	4	..	..	60.00	40.00
7	3	4	14	7	7	42.86	57.14	50.00	50.00
250	120	130	174	89	94	52.00	48.00	45.98	54.02
486	200	200	424	232	192	58.85	41.15	64.72	35.28
311	166	145	352	176	176	63.33	36.67	50.00	50.00
..	..	..	14	6	8	..	..	42.86	57.14
..	..	..	1144	567	577	..	..	49.56	50.44
10	6	4	61	32	29	60.00	40.00	52.46	47.54
74	44	30	No existe.	No existe.	No existe.	59.46	40.54	..	..
18	9	9	No existe.	No existe.	No existe.	50.00	50.00	..	..
08	36	32	71	42	29	52.94	47.06	59.15	40.85
75	35	40	194	101	93	46.67	53.33	52.00	48.00
1029	513	516	590	590	575	49.85	50.15	50.64	49.36
42	23	19	58	31	27	54.76	45.24	53.45	46.55
24	13	11	44	24	20	54.17	45.83	54.55	45.45
10	4	6	45	27	18	40.00	60.00	60.00	40.00
649	344	305	614	322	292	53.00	47.00	52.44	47.56
517	271	246	771	409	362	52.42	47.58	53.05	46.95
46	26	20	111	64	47	56.52	43.48	57.66	42.34
566	294	262	487	259	228	52.88	47.12	53.18	46.82
108	59	49	90	49	41	54.63	45.37	54.44	45.56

LOCALIDADES	CATEGORIAS		MUNICIPIOS	
	1921	1930	1921	1930
Huariche—Huarichi en 1921.	Rancho.	Rancho.	Parras.	Parras.
Huérfana La. (a)	Rancho.	Rancho.	Saltillo.	Acuña.
Huerta La—Huertas Las en 1921.	Rancho.	Rancho.	Saltillo.	Saltillo.
Huertas Las (a)	Rancho.	Congregación.	Candela.	Candela.
Huizachal.	Rancho.	Rancho.	Gigedo.	Nadadores.
Huizachal.	Rancho.	Rancho.	Nadadores.	Monclova.
Huizachal.	Rancho.	Rancho.	Monclova.	Hidalgo.
Huizache.	Rancho.	Rancho.		Castaños.
Huizache El (a)	Rancho.	Rancho.		
Huizachito (a)	Rancho.	Rancho.		
I				
Iglesias de Flores—Iglesias Las en 1921.	Rancho.	Rancho.	Hidalgo.	Hidalgo.
Iglesias del Río Las (a)	Rancho.	Rancho.	Hidalgo.	Hidalgo.
Iglesias Las.	Rancho.	Rancho.	Nava.	Nava.
Iglesias Las (a)	Rancho.	Congregación.	Progreso.	Múzquiz.
Ignacio Elizondo M. (a)	Rancho.	Rancho.	Zaragoza.	Zaragoza.
Ignacio García.	Rancho.	Rancho.	Ramos Arizpe.	Ramos Arizpe.
Imágenes Las.	Hacienda.	Rancho.	San Pedro.	San Pedro.
Independencia La.	Hacienda.	Rancho.	Saltillo.	Saltillo.
India La.	Hacienda.	Hacienda.	Saltillo.	Allende.
Infante El (a)	Hacienda.	Hacienda.	Múzquiz.	Múzquiz.
Infante El.		Rancho.	Ramos Arizpe.	Ramos Arizpe.
Infiernillo (a)		Rancho.	San Pedro.	San Pedro.
Infierno El (a)		Rancho.	Matamoros.	Matamoros.
Irlanda.	Rancho.	Rancho.	San Juan de Sa-	San Juan de Sa-
Islitas—Islitas Las en 1921.	Rancho.	Rancho.	binas.	binas.
J				
Jabalí (a)		Rancho.		Cuatrociénegas.
Jabalí (a)		Rancho.		Progreso.
Jaboncillo.	Hacienda.	Hacienda.	San Pedro.	San Pedro.
Jaboncillos.	Rancho.	Rancho.	Ocampo.	Ocampo.
Jacinta La.	Rancho.		Arteaga.	
Jacinto Valenzuela (a)		Rancho.		Múzquiz.
Jagüey (a)	Hacienda.	Rancho.		General Cepeda.
Jagüey de Ferniza.	Rancho.	Rancho.	Saltillo.	Saltillo.
Jagüey del Pueblo.	Rancho.	Rancho.	Saltillo.	Saltillo.
Jalapa.	Rancho.	Rancho.	Parras.	Parras.
Jalpa.	Hacienda.	Hacienda.	General Cepeda.	General Cepeda.
Jalisco.	Hacienda.	Hacienda.	Torreón.	Torreón.
Jamé.	Congregación.	Congregación.	Arteaga.	Arteaga.
Jaral.	Hacienda.	Hacienda.	General Cepeda.	General Cepeda.
Jaral El.	Rancho.	Rancho.	Ramos Arizpe.	Ramos Arizpe.
Jaralito El.	Rancho.	Rancho.	General Cepeda.	General Cepeda.
Jaralito El (a)	Rancho.	Rancho.	Matamoros.	Matamoros.
Jarillal.				
Jarita La.	Rancho.	Hacienda.	Gigedo.	Jiménez.
Jarita La.	Hacienda.	Rancho.	Jiménez.	Ocampo.
Jarita La (a)		Rancho.	Ocampo.	Parras.
Jaulas Las (a)		Rancho.		Ramos Arizpe.
Jazminal.	Hacienda.	Hacienda.	Saltillo.	Saltillo.
Jazminal (a)		Estación F. C.	Saltillo.	Saltillo.
Jazminal El.	Rancho.	Rancho.	Parras.	Parras.
Jerónimo Olivares (a)		Rancho.		Múzquiz.
Jerusalén (a)		Rancho.		Matamoros.
Jesús Jiménez (a)		Rancho.		Múzquiz.
Jesús Lara—Rancho de Lara en 1921.	Rancho.	Rancho.	Múzquiz.	Múzquiz.
Jesús María.	Rancho.	Rancho.	Candela.	Candela.
Jesús María.	Rancho.	Rancho.	Saltillo.	Saltillo.
Jesús María (a)		Rancho.		Sierra Mojada.
Jesús Romo (a)		Rancho.		Múzquiz.
Jicotea (a)		Rancho.		Ocampo.
Jiménez.	Villa.	Villa.	Jiménez.	Jiménez.
Jimulco.	Estación F. C.	Estación F. C.	Torreón.	Torreón.
Jobero El.	Fábrica.	Rancho.	Ocampo.	Ocampo.
José Angel Camacho (a)		Rancho.		Múzquiz.
José María Torres.	Rancho.	Rancho.	Zaragoza.	Zaragoza.
Joya.	Estación F. C.	Estación F. C.	Castañes.	Castañes.
Joya La (El Rosario) (a)		Rancho.		Castañes.
Joya La o Puerta de Victoria (Victoria) (a)		Rancho.		Castañes.
Joya La.	Rancho.	Rancho.	General Cepeda.	General Cepeda.
Joya La.	Hacienda.	Hacienda.	Torreón.	Torreón.
Juan Bugenio.	Hacienda.	Hacienda.	Torreón.	Torreón.
Juan Maltos (a)		Rancho.		Múzquiz.
Juan Pérez (a)		Rancho.		Parras.
Juan Verain (a)		Rancho.		Múzquiz.
Juan Zorrilla.	Rancho.	Rancho.		Nava.
Juárez.	Villa.	Villa.	Juárez.	Juárez.
Juncal (a)		Hacienda.		Cuatrociénegas.
Juncal El (a)		Rancho.		Múzquiz.
Junco (a)		Rancho.		Castañes.
Juntas Las (a)		Rancho.		Hidalgo.
L				
Laboretas Las.	Rancho.	Rancho.	Parras.	Parras.
Labor de Andrés Rijoas (a)		Rancho.		Progreso.
Labor de Encinas.	Rancho.	Rancho.	Progreso.	Progreso.
Labor de Juan Cruz (a)		Rancho.		Progreso.
Labores (a)		Ranchería.		Jiménez.
Labores de Rosita (a)		Ranchería.		Múzquiz.
Labores Las.	Rancho.		Parras.	

NUMEROS ABSOLUTOS						NUMEROS RELATIVOS			
						Por 100 habitantes			
1921			1930			1921		1930	
Hombres y Mujeres	Hombres	Mujeres	Hombres y Mujeres	Hombres	Mujeres	Hombres	Mujeres	Hombres	Mujeres
209	108	101	257	127	130	51.67	48.33	49.42	50.58
161	81	80	Deshabitado.	Deshabitado.	Deshabitado.	60.31	49.69	50.00	50.00
179	94	85	18	9	9	56	47.43	45.10	54.90
8	4	4	102	46	56	52.61	50.00	53.62	46.48
32	20	12	71	38	33	50.00	50.00	...	...
62	39	23	No existe.	No existe.	No existe.	62.50	37.50	33.33	66.67
..	..	..	3	0	2	62.90	37.10	50.42	49.58
..	..	..	119	61	59	...	...	100.00	...
..	..	..	1	1	16	...	...	46.67	53.33
..	..	..	30	14	...	...	...	...	...
16	8	8	Deshabitado.	Deshabitado.	Deshabitado.	50.00	50.00	...	...
66	32	34	1	15	14	57.14	42.86	100.00	...
..	..	..	20	1	17	...	...	51.72	48.28
..	..	..	35	18	17	...	...	51.43	48.57
19	9	10	9	7	2	...	...	77.78	22.22
81	43	38	31	15	16	47.37	52.63	48.39	51.61
152	90	62	161	99	62	53.09	46.91	61.49	38.51
315	161	154	100	55	45	59.21	40.79	55.00	45.00
..	..	..	100	55	45	51.11	48.89	65.00	45.00
80	45	35	6	3	3	...	...	50.00	50.00
..	..	..	60	27	33	56.25	43.75	45.00	55.00
..	..	..	35	18	17	...	...	51.43	48.57
47	26	21	6	3	3	...	...	50.00	50.00
..	..	..	100	58	42	55.32	44.68	58.00	42.00
22	15	7	Deshabitado.	Deshabitado.	Deshabitado.	68.18	31.82	...	...
..	..	..	81	39	42	...	...	48.15	51.85
..	..	..	8	6	3	...	...	62.50	37.50
683	363	320	607	332	275	53.15	46.85	54.70	45.30
6	2	4	49	29	20	33.33	66.67	59.18	40.82
2	1	1	No existe.	No existe.	No existe.	50.00	50.00	...	...
..	..	..	6	3	3	...	...	50.00	50.00
..	..	..	9	4	6	...	...	44.44	55.56
203	115	88	270	156	114	56.65	43.35	57.78	42.22
101	49	52	29	14	15	48.51	51.49	48.28	51.72
138	70	68	117	65	52	50.72	49.28	55.56	44.44
295	149	146	392	211	181	50.51	49.49	53.83	46.17
172	84	88	213	115	98	51.10	48.90	53.99	46.01
399	211	188	306	163	153	62.88	47.12	50.00	50.00
93	53	40	62	37	25	66.99	43.01	59.68	40.32
25	11	14	43	21	22	44.00	56.00	48.84	51.16
129	64	65	66	41	25	49.61	50.39	62.12	37.88
..	..	..	Deshabitado.	Deshabitado.	Deshabitado.	...	...	...	...
..	..	..	No existe.	No existe.	No existe.	50.00	50.00	...	...
66	32	24	192	116	70	57.14	42.86	60.42	39.58
4	2	2	18	9	9	50.00	50.00	50.00	50.00
..	..	..	40	26	15	...	...	62.50	37.50
145	72	73	Deshabitado.	Deshabitado.	Deshabitado.	49.66	50.34	52.26	47.74
..	..	..	111	68	53	...	...	51.52	48.48
..	..	..	66	34	32	...	...	52.94	47.06
13	6	7	34	18	16	46.15	53.85	62.50	37.50
..	..	..	10	10	6	...	...	60.61	39.39
..	..	..	33	20	13	...	...	37.50	62.50
..	..	..	8	3	5	...	...	50.26	49.74
27	16	11	1	1	4	54.24	45.76	42.86	57.14
59	32	27	7	3	10	50.00	50.00	44.44	55.56
28	14	14	18	8	4	...	...	60.00	40.00
..	..	..	Deshabitado.	Deshabitado.	Deshabitado.	...	...	57.89	42.11
..	..	..	10	6	8	...	...	51.10	48.90
1173	620	553	636	325	311	52.86	47.14	49.00	50.10
407	193	214	483	241	242	47.42	52.58	55.93	44.07
35	22	13	59	33	25	62.86	37.14	42.50	57.50
..	..	..	8	5	3	...	...	51.75	48.25
28	10	18	114	59	56	36.71	64.29	56.25	43.75
59	31	28	48	27	21	62.54	47.46	40.00	60.00
..	..	..	10	4	6	...	...	57.14	42.86
..	..	..	28	16	12	...	...	44.23	55.77
67	38	29	52	23	29	56.72	43.28	52.09	47.91
641	322	319	693	361	332	50.23	49.77	54.74	45.26
285	154	131	274	150	124	54.04	45.96	...	...
..	..	..	Deshabitado.	Deshabitado.	Deshabitado.	...	...	57.14	42.86
..	..	..	Deshabitado.	Deshabitado.	Deshabitado.	...	...	49.63	50.37
38	22	16	7	4	3	67.89	32.11	49.06	50.94
799	359	440	903	443	460	44.93	55.07	45.83	54.17
..	..	..	24	11	13	...	...	58.33	41.67
..	..	..	12	7	5	...	...	68.75	31.25
..	..	..	16	11	6	...	...	42.86	57.14
..	..	..	7	3	4	...	...	...	...
5	4	1	Deshabitado.	Deshabitado.	Deshabitado.	80.00	20.00	50.00	40.00
174	96	78	5	3	2	55.17	44.83	56.08	43.92
..	..	..	Deshabitado.	Deshabitado.	Deshabitado.	...	...	51.61	48.39
..	..	..	248	128	120	...	...	60.71	39.29
7	4	3	28	17	11	57.14	42.86	...	...
..	..	..	No existe.	No existe.	No existe.	...	...	...	...

LOCALIDADES	CATEGORIAS		MUNICIPIOS	
	1921	1930	1921	1930
Labores Las.	Rancho.		Rosales.	
Labores Nuevas (a)	Rancho.	Ranchería.		Jiménez.
Labor La Saca del Norte Abajo.	Rancho.		Progreso.	
Labor La Saca del Norte Arriba.	Rancho.		Progreso.	
Labor La Saca del Sur Abajo.	Rancho.		Progreso.	
Labor La Saca del Sur Arriba.	Fábrica.		Progreso.	
Labrador.	Rancho.		Saltillo.	
Ladrillera La.	Rancho.	Rancho.	Matamoros.	Matamoros.
Ladrillera La (a)	Rancho.	Rancho.		Sabinas.
Laguna (a)	Rancho.	Sección F. C.		Parras.
Laguna La (a)	Rancho.	Rancho.		Hidalgo.
Laguna Saca (a)	Rancho.	Rancho.		Arteaga.
Laguilla.	Rancho.	Rancho.		Parras.
Lagunillas.	Rancho.	Rancho.	Parras.	Castaños.
Lagunita.	Rancho.	Rancho.	Ramos Arizpe.	Ramos Arizpe.
Lamadrid.	Villa.	Villa.	Lamadrid.	Lamadrid.
Lampacitos.	Mineral.	Congregación.	Escobedo.	Escobedo.
Lampacitos Viejos.	Rancho.	Rancho.	Escobedo.	Escobedo.
Landeros.	Congregación.	Congregación.	Ramos Arizpe.	Ramos Arizpe.
Lara (a)		Rancho.	Villa Frontera.	Villa Frontera.
Lechuza La (a)		Rancho.	Múzquiz.	Múzquiz.
Ledezna.		Rancho.	Saltillo.	Saltillo.
Lchaman—Lerman en 1921.	Estación F. C.	Estación F. C.	Piedras Negras.	Piedras Negras.
Leija (a)	Rancho.	Rancho.		Sierra Mojada.
Leona La (a)		Rancho.		General Cepeda.
Leona La (a)		Rancho.		Ramos Arizpe.
Lequitio El.		Rancho.		San Pedro.
Libertad La.	Hacienda.	Hacienda.	San Pedro.	San Pedro.
Libertad La.	Rancho.	Rancho.	Arteaga.	Arteaga.
Libertad La.	Rancho.	Rancho.	Castaños.	Castaños.
Libertad La.	Hacienda.	Hacienda.	Nadadores.	Nadadores.
Libertad La (a)	Fábrica.	Fábrica.	Saltillo.	Saltillo.
Líbres Los.	Hacienda.	Rancho.	San Pedro.	San Pedro.
Lirios Los.	Congregación.	Congregación.	Arteaga.	Arteaga.
Lobo El.	Rancho.	Rancho.	Saltillo.	Saltillo.
Lobos Los (a)		Rancho.	Múzquiz.	Múzquiz.
Loma Gorda.	Rancho.	Rancho.	Múzquiz.	Múzquiz.
Loma La.	Rancho.	Rancho.	Múzquiz.	Múzquiz.
Loma La.	Rancho.	Rancho.	Nadadores.	Nadadores.
Loma Pelona.	Rancho.	Rancho.	Nava.	Nava.
Loma Prieta.	Rancho.	Rancho.	Castaños.	Castaños.
Loma Prieta (a)		Rancho.	Cuatrociénegas.	Cuatrociénegas.
Londres (a)		Rancho.	San Pedro.	San Pedro.
Lontamanz.	Rancho.	Rancho.	Arteaga.	Arteaga.
Loreto (a)		Rancho.	Arteaga.	Arteaga.
Lotas Los.	Hacienda.	Hacienda.	Múzquiz.	Múzquiz.
Luchanas Las.	Rancho.		Matamoros.	
Luchana (a)		Hacienda.		San Pedro.
Luis Treviño (a)		Rancho.		Matamoros.
Luna.		Rancho.		Ramos Arizpe.
Luz de Solís La—Luz La en 1921.	Estación F. C.	Estación F. C.	Matamoros.	Matamoros.
Luz La.	Hacienda.	Rancho.	General Cepeda.	General Cepeda.
Luz La.	Rancho.	Rancho.	Matamoros.	Matamoros.
Luz La—Puerto de la Luz en 1921.	Rancho.	Hacienda.	Matamoros.	Matamoros.
Luz La.	Rancho.	Rancho.	Progreso.	Progreso.
Luz La.	Hacienda.	Hacienda.	Ramos Arizpe.	Ramos Arizpe.
Luz La.	Rancho.	Hacienda.	Saltillo.	Saltillo.
Luz La.	Hacienda.	Hacienda.	San Pedro.	San Pedro.
Luz La.	Rancho.	Rancho.	Sierra Mojada.	Sierra Mojada.
LL				
Llanos de Infernillos.	Rancho.	Rancho.	Arteaga.	Arteaga.
Llano El -1º (a)		Rancho.		Saltillo.
Llano El -2º (a)		Rancho.		Saltillo.
M				
Máculas Las—Las Mápulas en 1921.	Rancho.	Rancho.	Matamoros.	Matamoros.
Macuá.	Rancho.	Rancho.	General Cepeda.	General Cepeda.
Macho El.	Hacienda.		Zaragoza.	
Madero.	Estación F. C.	Estación F. C.	Parras.	Parras.
Madero del Río (a)		Rancho.		Jiménez.
Madroño (a)		Rancho.		Múzquiz.
Magueyal El (a)		Estación F. C.		Ocampo.
Majada La.	Hacienda.	Hacienda.	Saltillo.	Saltillo.
Maldonados Los.	Rancho.		Progreso.	
Mampuesto El.	Rancho.		Matamoros.	
Mancha La.	Estación F. C.	Estación F. C.	Viesca.	Viesca.
Manchuria (a)		Rancho.		Parras.
Mangas Las.	Rancho.	Hacienda.	Saltillo.	Saltillo.
Mangas Ramón.	Rancho.		Ramos Arizpe.	
Manilla.	Rancho.	Rancho.	Sierra Mojada.	Sierra Mojada.
Manuel D. Flores.	Rancho.	Rancho.	Zaragoza.	Zaragoza.
Manuel Hernández Rubio (a)	Rancho.	Rancho.		Múzquiz.
Manuel Treviño (a)	Rancho.	Rancho.		Múzquiz.
Manzanales (a)	Rancho.	Rancho.		General Cepeda.
Máquina La.	Rancho.		San Juan de Sa-	
Maravillas.			binas.	
Maravillas (a)	Rancho.	Rancho.	Castaños.	Castaños.
Marcel Villarreal—Manuel Villarreal en 1921.	Rancho.	Rancho.		Múzquiz.
Margarita.	Rancho.	Rancho.	Zaragoza.	Zaragoza.
Margaritas.	Hacienda.	Hacienda.	Jiménez.	Jiménez.
Margaritas Las.	Rancho.	Rancho.	Saltillo.	Saltillo.
Margaritas Las (a)	Rancho.	Rancho.	San Pedro.	San Pedro.
Margaritas Las o Las Margaritas de Ho-		Rancho.		Torreón.
yuelos.	Hacienda.		Jiménez.	

NUMEROS ABSOLUTOS						NUMEROS RELATIVOS			
						Por 100 habitantes			
1921			1930			1921		1930	
Hombres y Mujeres	Hombres	Mujeres	Hombres y Mujeres	Hombres	Mujeres	Hombres	Mujeres	Hombres	Mujeres
136	70	66	No existe.	No existe.	No existe.	51.47	48.53	51.47	48.53
03	53	40	71	39	32	50.09	49.91	54.93	45.07
55	32	23	No existe.	No existe.	No existe.	58.18	41.82	...	...
114	59	55	No existe.	No existe.	No existe.	51.75	48.25	...	...
59	32	27	No existe.	No existe.	No existe.	54.24	45.76	...	...
25	11	14	No existe.	No existe.	No existe.	44.00	56.00	50.00	50.00
0	7	2	22	11	11	77.78	22.22	50.00	50.00
...	...	...	7	4	3	...	...	57.14	42.86
...	...	...	Deshabitada.	Deshabitada.	Deshabitada.	...	...	...	...
...	...	...	8	6	11	...	...	100.00	...
46	24	22	17	6	16	52.17	47.83	35.29	64.71
12	5	7	33	18	16	41.67	58.33	54.55	45.45
40	25	15	36	5	4	62.50	37.50	55.56	44.44
1 476	723	753	1 252	617	635	48.98	51.02	61.11	38.89
2 963	1 522	1 441	50	28	22	51.37	48.63	56.00	44.00
32	19	13	30	19	11	59.38	40.62	63.33	36.67
220	122	104	166	84	82	53.98	46.02	50.00	50.00
...	...	...	7	3	4	...	...	42.86	57.14
...	...	...	157	85	72	...	...	54.14	45.86
38	21	17	35	17	18	55.26	44.74	48.57	51.43
28	13	15	7	4	3	46.43	53.57	57.14	42.86
...	...	...	14	8	6	...	...	57.14	42.86
...	...	...	Deshabitado.	Deshabitado.	Deshabitado.	...	...	...	...
1 116	560	556	100	61	45	50.18	49.82	57.65	42.35
54	30	24	664	336	328	55.60	44.40	50.60	49.40
13	8	5	17	10	7	61.54	38.46	58.82	41.18
19	10	9	0	6	3	52.63	47.37	66.67	33.33
508	246	262	No existe.	No existe.	No existe.	48.43	51.57	45.89	54.11
...	...	...	316	145	171	...	...	71.43	28.57
...	...	...	14	10	4	48.31	51.69	48.00	52.00
350	172	184	25	12	13	54.33	45.67	64.78	35.22
264	138	116	272	149	123	47.06	52.94	37.50	62.50
17	8	9	24	9	15	...	...	45.45	54.55
...	...	...	11	6	6	42.86	57.14	54.55	45.45
...	...	...	11	6	5	50.00	50.00	58.97	41.03
21	9	12	11	39	23	56.41	43.59	53.85	46.15
42	21	21	13	13	6	62.97	37.93	46.46	53.54
39	22	17	127	59	68	60.71	39.29	36.36	63.64
29	18	11	11	7	7	...	...	58.33	41.67
28	17	11	12	36	31	...	...	53.73	46.27
...	...	...	67	9	6	40.00	60.00	60.00	40.00
...	...	...	15	9	6	50.00	50.00	52.94	47.06
10	4	6	68	36	32	44.69	55.31	61.11	38.89
40	20	20	18	11	7	...	...	50.48	49.52
74	33	41	No existe.	No existe.	No existe.	...	...	38.46	61.54
...	...	...	624	316	309	...	...	50.00	50.00
...	...	...	13	5	8	...	...	50.05	49.95
10	5	5	48	24	24	50.51	49.49	50.82	49.18
977	488	489	45	24	21	55.22	44.78	53.13	46.87
99	50	49	61	31	30	57.65	42.35	...	...
67	37	30	1 214	645	509	66.67	33.33	54.39	45.61
106	61	45	Deshabitado.	Deshabitado.	Deshabitado.	61.90	38.10	...	...
15	10	5	114	62	62	52.62	47.38	57.14	42.86
21	13	8	No existe.	No existe.	No existe.	37.50	62.50	50.00	50.00
139	73	66	7	4	3	...	...	...	...
8	3	5	38	19	19	...	...	...	...
...	...	...	...	...	...	...	...	...	...
127	67	60	100	56	44	52.76	47.24	56.00	44.00
...	...	...	15	9	6	...	...	60.00	40.00
...	...	...	104	62	42	...	...	59.82	40.38
...	...	...	...	...	...	...	...	...	...
8	4	4	22	14	8	50.00	50.00	63.64	36.36
397	214	183	406	214	192	53.90	46.10	52.71	47.29
41	36	5	No existe.	No existe.	No existe.	87.80	12.20	...	...
44	25	19	100	60	40	56.82	43.18	60.00	40.00
...	...	...	137	75	62	...	...	54.74	45.26
...	...	...	13	7	6	...	...	53.85	46.15
...	...	...	25	16	9	...	...	64.00	36.00
188	100	88	163	85	78	52.19	47.81	52.15	47.85
3	2	1	No existe.	No existe.	No existe.	66.67	33.33	...	...
24	12	12	No existe.	No existe.	No existe.	50.00	50.00	...	...
66	35	31	99	53	46	53.03	46.97	63.54	36.46
...	...	...	Deshabitado.	Deshabitado.	Deshabitado.	...	...	...	...
163	82	81	198	107	91	50.31	49.69	54.04	45.96
8	3	5	No existe.	No existe.	No existe.	37.50	62.50	...	...
14	8	6	57	32	25	57.14	42.86	56.14	43.86
43	24	19	98	53	45	55.81	44.19	54.03	45.97
...	...	...	7	3	4	...	...	42.86	57.14
...	...	...	8	4	4	...	...	50.00	50.00
...	...	...	Deshabitado.	Deshabitado.	Deshabitado.	...	...	...	...
9	4	5	No existe.	No existe.	No existe.	44.44	55.56	...	...
30	14	16	10	5	5	46.67	53.33	50.00	50.00
...	...	...	5	3	2	...	...	60.00	40.00
40	23	17	12	6	6	57.50	42.50	50.00	50.00
122	63	59	122	63	59	51.64	48.36	51.64	48.36
77	36	41	52	29	23	46.75	53.25	55.77	44.23
108	64	39	29	16	13	62.14	37.86	55.17	44.83
...	...	...	26	13	13	...	...	60.00	40.00
35	18	17	No existe.	No existe.	No existe.	51.43	48.57	...	...

LOCALIDADES	CATEGORIAS		MUNICIPIOS	
	1921	1930	1921	1930
María.	Mineral.		Monclova.	
María.	Hacienda.	Hacienda.	San Juan de Sa-	San Juan de Sa-
			binas.	binas.
Marías Las.	Rancho.	Rancho.	Sierra Mojada.	Sierra Mojada.
Mariposa La.	Hacienda.	Hacienda.	Múzquiz.	Múzquiz.
Mariposa La (a).		Rancho.		Sn. Buenaventura
Mariposas Las (a).		Rancho.		Jiménez.
Mariscal La.	Rancho.	Rancho.	Ocampo.	Ocampo.
Maroma La (a).		Rancho.	Artega.	Artega.
Maroma La.	Hacienda.	Hacienda.	Zaragoza.	Zaragoza.
Marto.	Estación F. C.	Estación F. C.	General Cepeda.	General Cepeda.
Martinillos.	Rancho.	Rancho.	Artega.	Artega.
Marranes Los (a).		Rancho.	Progreso.	Progreso.
Matamoros.	Villa.	Ciudad.	Matamoros.	Matamoros.
Matías o Yecius.	Rancho.		Ocampo.	Ocampo.
Matrimonio El (a).		Rancho.	San Juan de Sa-	binas.
Mauro García (a).		Rancho.		Villa Frontera.
Maycotte (a).			San Pedro.	San Pedro.
Mayrán.	Congregación.	Congregación.	Saltito.	Saltito.
Melchor (a).		Estación F. C.	Múzquiz.	Múzquiz.
Melchor Múzquiz—Múzquiz en 1921.	Villa.	Ciudad.	Saltito.	Saltito.
Melville.	Estación F. C.	Estación F. C.	San Pedro.	San Pedro.
Menfis.	Hacienda.	Hacienda.	Múzquiz.	Múzquiz.
Menor El.	Congregación.	Mineral.	San Pedro.	San Pedro.
Mercedes (a).		Rancho.	Hidalgo.	Hidalgo.
Merced La.	Rancho.	Rancho.	Matamoros.	Matamoros.
Merced La.	Hacienda.	Rancho.	Ocampo.	Ocampo.
Mérida.	Rancho.	Rancho.	Castafios.	Castafios.
Mesa de Cartujanos.	Rancho.	Rancho.	Candela.	Candela.
Mesa de las Tablas (a).		Rancho.	Artega.	Artega.
Mesa Grande (a).		Rancho.	General Cepeda.	General Cepeda.
Mesillas.	Hacienda.	Hacienda.	Ramos Arizpe.	Ramos Arizpe.
Mesillas (a).		Estación F. C.	Ramos Arizpe.	Ramos Arizpe.
Mesita de León.	Hacienda.	Rancho.	General Cepeda.	General Cepeda.
Mesón de Jesús María.	Rancho.	Rancho.	Ramos Arizpe.	Ramos Arizpe.
Mesón de la Independencia.	Rancho.	Rancho.	Ramos Arizpe.	Ramos Arizpe.
Mesón del Norte.	Rancho.	Rancho.	General Cepeda.	General Cepeda.
Mesón El.	Rancho.	Rancho.	Parras.	Parras.
Mesteño El.	Rancho.	Rancho.	Progreso.	Progreso.
Mexquito (a).		Campamento.	Parras.	Parras.
Mezquite (a).	Rancho.	Rancho.	Saltito.	Saltito.
Mezquite.		Rancho.	Monclova.	Monclova.
Mezquite El (a).	Hacienda.	Hacienda.	Sabinas.	Sabinas.
Mezquite El.	Hacienda.	Hacienda.	Saltito.	Saltito.
Mezquite El.		Rancho.	Ocampo.	Ocampo.
Mezquites Los (a).		Estación F. C.	Torreón.	Torreón.
Mieleras (a).	Hacienda.	Rancho.	Viesca.	Viesca.
Mieleras.	Rancho.	Rancho.	Múzquiz.	Múzquiz.
Milagro El.	Rancho.	Rancho.	General Cepeda.	General Cepeda.
Mimbres El.	Rancho.	Rancho.	Monclova.	Monclova.
Mimbres El.	Rancho.	Rancho.	Ocampo.	Ocampo.
Mimbres El (a).		Rancho.	Parras.	Parras.
Mimbres El (a).		Rancho.	Ramos Arizpe.	Ramos Arizpe.
Mimbres El.	Rancho.	Rancho.	Castafios.	Castafios.
Mina del Agua (a).		Mineral.	Saltito.	Saltito.
Mina de San Nicolás (a).	Rancho.	Rancho.	Ocampo.	Ocampo.
Mnerva.	Hacienda.	Mineral.	Zaragoza.	Zaragoza.
Mnerva.		Hacienda.		San Pedro.
Miniatura las Pistolas La (a).		Rancho.	Saltito.	Saltito.
Minita de San Juan La.	Rancho.	Rancho.	Artega.	Artega.
Minita La (a).		Rancho.	Saltito.	Saltito.
Minita La.	Rancho.	Rancho.	San Pedro.	San Pedro.
Miramar (a).		Rancho.	Saltito.	Saltito.
Miraflores (a).		Rancho.	Piedras Negras.	Piedras Negras.
Miseria o Estorbo La.—Miseria La en 1921.	Rancho.	Rancho.	Candela.	Candela.
Misión de Guadalupe.	Rancho.	Rancho.	Múzquiz.	Múzquiz.
Misión La.	Hacienda.	Hacienda.	General Cepeda.	General Cepeda.
Mogote de la Luz (a).		Rancho.	Artega.	Artega.
Mogote de Narigua (a).		Rancho.	Monclova.	Monclova.
Mogote El (a).		Rancho.	Sn. Buenaventura.	Sn. Buenaventura.
Mojinos Los.	Rancho.	Rancho.	Parras.	Parras.
Molino de Santa Gertrudis o El Berrinche.	Rancho.	Rancho.	Ramos Arizpe.	Ramos Arizpe.
Molino de Bocas (a).		Rancho.	Parras.	Parras.
Molino de Santa María.	Hacienda.	Hacienda.	Múzquiz.	Múzquiz.
Molino El.	Rancho.	Rancho.	Ramos Arizpe.	Ramos Arizpe.
Molinos de Buena Fe.—Molino El en 1921.	Rancho.	Rancho.	Parras.	Parras.
Molino Viejo.	Rancho.	Rancho.	Monclova.	Monclova.
Molino Viejo de Guadalupe El (a).		Rancho.	Monclova.	Monclova.
Monclova.	Ciudad.	Ciudad.	Castafios.	Castafios.
Monclova.	Estación F. C.		Cuatrociénegas.	Cuatrociénegas.
Mondragón.	Rancho.	Rancho.	Matamoros.	Matamoros.
Monjas (a).		Estación F. C.	Saltito.	Saltito.
Monte Alegre.	Hacienda.	Hacienda.	Viesca.	Viesca.
Montecillo.	Rancho.	Rancho.	Ramos Arizpe.	Ramos Arizpe.
Monte Prieto (a).		Rancho.	Artega.	Artega.
Monte Verde.	Rancho.	Rancho.	Ocampo.	Ocampo.
Mora La.	Rancho.		General Cepeda.	General Cepeda.
Mora La (a).		Rancho.	Piedras Negras.	Piedras Negras.
Moral El (a).		Congregación.	Parras.	Parras.
Moral El.	Congregación.	Congregación.	Múzquiz.	Múzquiz.
Moral El (a).		Rancho.	Ramos Arizpe.	Ramos Arizpe.
Moral El.	Hacienda.	Rancho.	Parras.	Parras.
Morales Los (a).		Rancho.	Monclova.	Monclova.
Mora Los (a).		Rancho.	Monclova.	Monclova.
Morelia.	Rancho.	Rancho.	Castafios.	Castafios.
Morelos.	Congregación.	Mineral.	Castafios.	Castafios.

NUMEROS ABSOLUTOS						NUMEROS RELATIVOS			
1921			1930			Por 100 habitantes			
Hombres y Mujeres	Hombres	Mujeres	Hombres y Mujeres	Hombres	Mujeres	Hombres	Mujeres	Hombres	Mujeres
16	10	6	No existe.	No existe.	No existe.	62.50	37.50	....	....
86	44	42	183	95	88	51.16	48.84	51.91	48.09
4	3	1	5	4	1	75.00	25.00	80.00	20.00
34	15	19	76	43	32	44.12	55.88	57.33	42.67
..	..	..	Deshabitado.	Deshabitado.	Deshabitado.	....	....	....	....
26	13	13	30	16	14	50.00	50.00	53.33	46.67
137	72	65	24	14	10	..	..	58.33	41.67
52	21	31	15	7	8	..	..	46.67	53.33
16	11	6	465	257	208	62.55	47.45	55.27	44.73
4 549	2 219	2 330	37	15	22	40.38	59.62	40.54	59.46
10	4	6	31	17	14	68.75	31.25	64.84	35.16
..	..	..	6	3	3	..	..	50.00	50.00
..	..	..	6 001	2 960	3 041	48.78	51.22	40.33	59.67
..	..	..	No existe.	No existe.	No existe.	40.00	60.00	..	..
..	..	..	50	27	23	..	..	54.00	46.00
..	..	..	11	6	5	..	..	54.55	45.45
..	..	..	Deshabitado.	Deshabitado.	Deshabitado.	..	..	..	..
300	164	136	298	156	142	54.67	45.33	52.35	47.65
..	..	..	42	19	23	..	..	46.24	54.76
5 186	2 496	2 690	5 956	2 809	3 147	48.13	51.87	47.16	52.84
17	9	8	35	18	17	52.94	47.06	51.43	48.57
63	23	30	74	38	36	43.40	56.60	51.35	48.65
121	60	61	74	37	37	49.59	50.41	50.00	50.00
..	..	..	1	1	1	..	..	100.00	..
34	19	15	40	22	18	55.88	44.12	55.00	45.00
113	63	50	73	42	31	55.75	44.25	57.53	42.47
9	6	3	12	6	6	66.67	33.33	50.00	50.00
24	11	13	5	3	2	45.83	54.17	60.00	40.00
..	..	..	49	31	18	..	..	63.27	36.73
..	..	..	10	8	2	..	..	80.00	20.00
320	187	133	105	56	49	58.44	41.56	53.33	46.67
..	..	..	30	14	16	..	..	46.67	53.33
69	32	37	14	9	5	46.38	53.62	64.29	35.71
96	51	45	72	38	34	53.12	46.88	52.78	47.22
51	30	21	59	29	30	58.82	41.18	49.15	50.85
30	21	9	28	16	12	70.00	30.00	57.14	42.86
77	41	36	40	24	16	53.25	46.75	60.00	40.00
162	81	81	158	80	78	50.00	50.00	50.63	49.37
..	..	..	2 113	1 000	1 023	..	..	51.59	48.41
..	..	..	171	104	67	..	..	60.82	39.18
120	70	50	90	50	40	54.20	45.74	55.56	44.44
..	..	..	5	3	2	..	..	60.00	40.00
34	17	17	9	3	6	50.00	50.00	33.33	66.67
231	138	143	206	115	91	49.11	50.89	55.83	44.17
..	..	..	94	46	48	..	..	48.94	51.06
..	..	..	150	78	72	..	..	52.00	48.00
65	32	33	244	130	114	49.23	50.77	53.28	46.72
7	3	4	9	4	5	42.86	57.14	44.44	55.56
40	17	23	19	11	8	42.50	57.50	57.89	42.11
8	4	4	50	25	25	50.00	50.00	50.00	50.00
..	..	..	Deshabitado.	Deshabitado.	Deshabitado.	..	..	..	..
176	97	79	169	90	79	..	..	53.25	46.75
..	..	..	142	86	66	55.11	44.89	56.58	43.42
..	..	..	11	8	3	..	..	72.73	27.27
..	..	..	4	3	1	..	..	75.00	25.00
16	8	8	26	11	15	50.00	50.00	42.31	57.69
97	53	44	133	80	53	54.64	45.36	60.15	39.85
..	..	..	18	9	9	..	..	50.00	50.00
52	26	23	No existe.	No existe.	No existe.	55.77	44.23	60.00	40.00
..	..	..	10	6	4	..	..	66.67	33.33
34	21	13	9	6	3	61.76	38.24	56.87	43.13
..	..	..	87	44	43	..	..	50.57	49.43
..	..	..	Deshabitado.	Deshabitado.	Deshabitado.	..	..	..	..
9	5	4	9	5	4	55.56	44.44	55.56	44.44
24	11	13	22	11	11	45.83	54.17	50.00	50.00
9	4	5	40	23	17	44.44	55.56	57.50	42.50
..	..	..	26	10	16	..	..	38.46	61.54
..	..	..	75	43	32	..	..	57.33	42.67
..	..	..	32	17	15	..	..	53.13	46.87
3	2	1	Deshabitado.	Deshabitado.	Deshabitado.	66.67	33.33	..	..
167	87	80	74	40	34	52.10	47.90	54.05	45.95
..	..	..	1	1	1	..	..	100.00	..
167	98	69	88	49	39	58.68	41.32	55.68	44.32
11	6	5	32	17	15	54.55	45.45	53.13	46.87
9	5	4	6	4	2	55.56	44.44	66.67	33.33
8	3	5	8	3	5	37.50	62.50	37.50	62.50
12 623	6 103	6 519	13	5	8	48.35	51.65	38.46	61.54
..	..	..	6 877	3 116	3 761	..	..	45.31	54.69
..	..	..	No existe.	No existe.	No existe.	..	..	..	..
72	42	30	14	8	6	58.33	41.67	57.14	42.86
..	..	..	38	20	18	..	..	52.63	47.37
53	27	26	188	103	85	50.94	49.06	54.79	45.21
71	36	35	49	27	22	50.70	49.30	55.10	44.90
..	..	..	32	10	16	..	..	50.00	50.00
55	26	29	Deshabitado.	Deshabitado.	Deshabitado.	47.27	52.73	..	..
27	15	12	No existe.	No existe.	No existe.	55.56	44.44	..	..
..	..	..	83	44	39	..	..	53.01	46.99
..	..	..	5	4	1	..	..	80.00	20.00
565	295	270	300	405	392	52.21	47.79	51.00	49.00
..	..	..	39	21	18	..	..	53.85	46.15
103	50	53	69	35	34	48.54	51.46	50.72	49.28
..	..	..	5	3	2	..	..	60.00	40.00
..	..	..	32	18	14	..	..	56.25	43.75
10	6	4	2	2	4	60.00	40.00	100.00	..
33	15	18	11	7	4	45.45	54.55	63.64	36.36



LOCALIDADES	CATEGORIAS		MUNICIPIOS	
	1921	1930	1921	1930
Morelos	Villa	Villa	Morelos	Morelos
Morillo El	Rancho	Rancho	Saltillo	Saltillo
Morita La (a)	Rancho	Rancho	Hidalgo	Hidalgo
Morita La	Rancho	Rancho	Múzquiz	Múzquiz
Morita La	Rancho	Rancho	Ocampo	Ocampo
Morita La (a)	Rancho	Rancho	Villa Unión	Villa Unión
Morita La	Rancho	Rancho	Zaragoza	Zaragoza
Mota de Alejo	Rancho	Rancho	Nava	Nava
Mota La	Rancho	Rancho	Gigedo	Gigedo
Mota La	Rancho	Rancho	Monclova	Monclova
Mota La	Hacienda	Congregación	Múzquiz	Múzquiz
Mota La	Rancho	Rancho	Múzquiz	Múzquiz
Mota La	Rancho	Rancho	Nava	Nava
Mota La (a)	Hacienda	Hacienda	Saltillo	Saltillo
Muchachos Los	Rancho	Congregación	Saltillo	Saltillo
Muchachos Los	Rancho	Rancho	Saltillo	Saltillo
Muerto El (a)	Rancho	Congregación	Arteaga	Ramos Arizpe
Mula La	Mineral	Mineral	Ocampo	Ocampo
Mula La	Rancho	Rancho	Saltillo	Saltillo
Mulato de Prado—Mulato El en 1921	Rancho	Rancho	Múzquiz	Múzquiz
Mulato El	Rancho	Rancho	Castaños	Castaños
Muralla La	Rancho	Rancho	Jiménez	Jiménez
Muralla La (a)	Rancho	Rancho	Piedras Negras	Piedras Negras
Muralla La	Rancho	Rancho	Piedras Negras	Piedras Negras
N				
Nacapa (a)		Rancho		Ramos Arizpe
Nacimiento de los Negros—Nacimiento El en 1921	Congregación	Congregación	Múzquiz	Múzquiz
Nacimiento Kikapoo (a)	Ranchería	Ranchería	Múzquiz	Múzquiz
Nacional El (a)	Rancho	Rancho	Sabinas	Sabinas
Nacodoches	Villa	Villa	Nadadores	Nadadores
Nadadores	Estación F. C.	Estación F. C.	Nadadores	Nadadores
Nadadores	Rancho	Rancho	Nadadores	Nadadores
Narigua	Rancho	Rancho	General Cepeda	General Cepeda
Natillas (a)	Villa	Villa	Saltillo	Saltillo
Nava	Rancho	Rancho	Nava	Nava
Navaja o Reforma La—Reforma La en 1921	Rancho	Rancho	Piedras Negras	Piedras Negras
Navajas Las (a)	Rancho	Rancho	Piedras Negras	Piedras Negras
Navarros Los (a)	Rancho	Rancho	Monclova	Monclova
Nazas (a)	Rancho	Rancho	Saltillo	Saltillo
Nazas (a)	Rancho	Rancho	San Pedro	San Pedro
Negra La	Estación F. C.	Estación F. C.	San Pedro	San Pedro
Negra La (a)	Rancho	Rancho	San Juan de Sabinas	San Juan de Sabinas
Nesta La—Mezta La en 1921	Rancho	Rancho	San Pedro	San Pedro
New Cloete (a)	Rancho	Rancho	Múzquiz	Múzquiz
Nido El	Rancho	Rancho	Sabinas	Sabinas
Nilo El (a)	Rancho	Rancho	Ramos Arizpe	Ramos Arizpe
Nochistongo	Rancho	Rancho	San Pedro	San Pedro
Nogal El	Rancho	Rancho	Matamoros	Matamoros
Nogal El (a)	Rancho	Rancho	General Cepeda	General Cepeda
Nogal El	Hacienda	Hacienda	Hidalgo	Hidalgo
Nogal El	Rancho	Rancho	Múzquiz	Múzquiz
Nogalera La	Rancho	Rancho	Piedras Negras	Piedras Negras
Nogalera La	Rancho	Ranchería	Allende	Allende
Nogales (a)	Rancho	Rancho	Múzquiz	Múzquiz
Nopalera La	Rancho	Rancho	Nava	Nava
Noria	Rancho	Rancho	Torreón	Torreón
Noria de Adolfo—Las Termópilas en 1921	Rancho	Rancho	Ocampo	Ocampo
Noria de Aparicio (a)	Rancho	Rancho	Parras	Parras
Noria de Cerritos	Rancho	Rancho	Saltillo	Saltillo
Noria de Flores La	Rancho	Rancho	Ramos Arizpe	Ramos Arizpe
Noria de las Animas La	Rancho	Rancho	Ramos Arizpe	Ramos Arizpe
Noria de las Vacas	Rancho	Rancho	Acuña	Acuña
Noria de los Medrano	Rancho	Rancho	Ramos Arizpe	Ramos Arizpe
Noria La	Rancho	Rancho	Arteaga	Arteaga
Noria La	Rancho	Rancho	Cuatrociénegas	Cuatrociénegas
Noria La (a)	Rancho	Rancho	Saltillo	Saltillo
Noria La	Rancho	Rancho	Saltillo	Saltillo
Noria La (a)	Estación F. C.	Estación F. C.	Torreón	Torreón
Norias	Rancho	Rancho	Arteaga	Arteaga
Norias Las (a)	Hacienda	Hacienda	Ramos Arizpe	Ramos Arizpe
Norias Las (a)	Rancho	Rancho	Ramos Arizpe	Ramos Arizpe
Norita La (a)	Rancho	Rancho	Parras	Parras
Notillas (a)	Rancho	Rancho	Sierra Mojada	Sierra Mojada
Noventa El (a)	Estación F. C.	Estación F. C.	Torreón	Torreón
Nueva Florida	Hacienda	Hacienda	Arteaga	Arteaga
Nueva Rosita—Rosita en 1921	Mineral	Mineral	Ramos Arizpe	Ramos Arizpe
Nuevo León	Hacienda	Hacienda	Parras	Parras
Nuevo Linares (a)	Hacienda	Hacienda	Saltillo	Saltillo
Nuevo Mundo	Hacienda	Hacienda	Saltillo	Saltillo
Nuevo San Antonio	Hacienda	Hacienda	General Cepeda	General Cepeda
Nuevo Texas	Hacienda	Hacienda	San Pedro	San Pedro
Nuncio	Rancho	Rancho	Arteaga	Arteaga
Número Dos (a)	Hacienda	Hacienda	Piedras Negras	Piedras Negras
Número Uno (a)	Hacienda	Hacienda	Piedras Negras	Piedras Negras
O				
Oballos	Congregación	Congregación	Escobedo	Escobedo
Oballos	Estación F. C.	Estación F. C.	Progreso	Progreso
Ocampo	Villa	Villa	Ocampo	Ocampo
Ocampo	Mineral	Mineral	Saltillo	Saltillo

NUMEROS ABSOLUTOS						NUMEROS RELATIVOS			
						Por 100 habitantes			
1921			1930			1921		1930	
Hombres y Mujeres	Hombres	Mujeres	Hombres y Mujeres	Hombres	Mujeres	Hombres	Mujeres	Hombres	Mujeres
1 882	945	937	2 037	1 012	1 025	50.21	49.79	49.68	50.32
93	52	46	250	129	121	53.06	46.94	51.60	48.40
26	18	8	1	1	1	69.23	30.77	100.00	100.00
13	8	5	2	2	10	61.54	38.46	60.69	40.00
41	22	19	13	10	3	53.06	46.94	76.92	23.08
4	3	1	No existe.	No existe.	No existe.	75.00	25.00	59.00	40.51
12	5	7	No existe.	No existe.	No existe.	41.67	58.33	50.00	50.00
157	81	70	46	23	23	51.59	48.41	50.00	50.00
18	7	11	80	44	36	38.83	61.17	55.00	45.00
149	74	75	No existe.	No existe.	No existe.	49.66	50.34	50.34	49.66
57	31	20	No existe.	No existe.	No existe.	54.39	45.61	50.34	49.66
504	268	236	503	272	231	53.17	46.83	54.08	45.92
62	33	29	No existe.	No existe.	No existe.	53.23	46.77	60.67	39.33
7	5	2	89	54	35	71.43	28.57	50.00	50.00
32	13	19	30	15	15	40.63	59.37	64.29	35.71
34	22	12	14	9	5	64.71	35.29	30.86	69.14
5	1	4	11	4	7	20.00	80.00	56.20	43.80
35	19	16	Deshabitado.	Deshabitado.	Deshabitado.	54.29	45.71	56.20	43.80
15	10	5	250	138	112	66.67	33.33	81.82	18.18
			11	9	2				
..	..	..	162	96	66	..	..	59.26	40.74
907	463	444	518	267	251	51.05	48.95	51.54	48.46
..	..	..	385	199	186	..	..	51.69	48.31
95	52	43	4	3	1	54.74	45.26	75.00	25.00
2 005	935	1 070	35	16	19	46.63	53.37	45.71	54.29
47	21	26	85	40	45	44.63	55.37	48.66	51.34
166	91	75	165	92	73	54.82	45.18	47.06	52.94
1 822	904	918	98	52	46	..	..	55.76	44.24
19	10	9	27	14	13	49.62	50.38	53.06	46.94
..	..	..	40	25	15	52.63	47.37	49.10	50.90
..	..	..	39	22	17	..	..	51.85	48.15
..	..	..	3	1	2	..	..	62.50	37.50
..	..	..	Deshabitado.	Deshabitado.	Deshabitado.	..	..	56.41	43.59
..	..	..	..	..	..	..	..	33.33	66.67
25	11	14	29	17	12	44.00	56.00	58.62	41.38
4	2	2	Deshabitado.	Deshabitado.	Deshabitado.	50.00	50.00	50.00	50.00
18	10	8	5	3	2	55.56	44.44	60.00	40.00
27	15	12	200	109	91	..	..	54.50	45.50
154	80	74	22	13	9	55.56	44.44	59.09	40.91
266	141	125	140	71	69	51.95	48.05	50.71	49.29
5	3	2	3	3	3	..	..	100.00	100.00
129	73	56	215	106	109	53.01	46.99	49.30	50.70
57	41	18	4	4	2	60.00	40.00	66.67	33.33
7	4	3	40	26	14	56.59	43.41	65.00	35.00
62	30	32	No existe.	No existe.	No existe.	71.93	28.07	..	..
8	6	2	Deshabitado.	Deshabitado.	Deshabitado.	..	..	..	..
36	19	17	26	18	8	57.14	42.86	69.23	30.77
14	6	8	23	15	8	48.39	51.61	..	..
20	10	10	Deshabitado.	Deshabitado.	Deshabitado.	75.00	25.00	65.22	34.78
74	39	35	126	72	54	52.78	47.22	57.14	42.86
41	25	16	36	18	18	42.86	57.14	50.00	50.00
13	7	6	Deshabitado.	Deshabitado.	Deshabitado.	50.00	50.00	..	..
113	59	54	10	3	2	52.70	47.30	80.00	20.00
42	24	18	93	58	40	60.98	39.02	59.13	40.87
..	..	..	8	3	5	53.85	46.15	37.50	62.50
..	..	..	No existe.	No existe.	No existe.	..	..	..	..
..	..	..	23	14	14	52.21	47.79	50.00	50.00
..	..	..	68	40	26	..	..	60.61	39.39
..	..	..	3	1	2	57.14	42.86	33.33	66.67
..	..	..	74	40	34	..	..	54.05	45.95
..	..	..	48	24	24	..	..	50.00	50.00
..	..	..	117	72	45	..	..	61.54	38.46
..	..	..	53	31	22	..	..	58.49	41.51
..	..	..	Deshabitado.	Deshabitado.	Deshabitado.	..	..	..	..
616	325	291	25	14	11	52.76	47.24	56.00	44.00
0 151	3 211	2 040	916	479	436	..	..	52.35	47.65
291	143	148	10 418	5 433	4 935	62.20	47.80	52.15	47.85
110	62	57	316	159	157	49.14	50.86	50.32	49.68
58	31	27	310	157	159	..	..	49.68	50.32
179	95	84	219	125	94	52.10	47.90	57.08	42.92
156	86	70	93	55	38	53.45	46.55	59.14	40.86
..	..	..	42	24	18	63.07	46.93	57.14	42.86
..	..	..	58	31	25	55.13	44.87	55.36	44.64
..	..	..	153	107	57	..	..	63.92	36.08
..	..	..	140	76	65	..	..	53.57	46.43
576	295	281	348	167	181	51.22	48.78	47.99	52.01
24	13	11	23	14	14	54.17	45.83	50.00	50.00
1 440	693	750	1 034	513	521	48.13	51.87	49.61	50.39
31	18	13	No existe.	No existe.	No existe.	58.06	41.94	..	..

LOCALIDADES	CATEGORIAS		MUNICIPIOS	
	1921	1930	1921	1930
Ojito El (a)		Rancho.		Hidalgo.
Ojito El.	Rancho.	Rancho.	Ramos Arizpe	Ramos Arizpe
Ojito El (a)		Rancho.		Saltillo.
Ojitos Los.	Rancho.	Rancho.	San Juan de Sa-	San Juan de Sa-
			binas.	binas.
Ojo Caliente	Rancho.	Rancho.	Ocampo.	Ocampo.
Ojo Caliente (Ojo Caliente de los Ramos)	Rancho.	Rancho.	Ramos Arizpe	Ramos Arizpe
Ojo de Agua		Estación F. C.		Ramos Arizpe
Ojo de Agua	Rancho.	Rancho.	Arteaga	Arteaga
Ojo de Agua	Rancho.	Rancho.	Monclova	Monclova
Ojo de Agua	Rancho.	Rancho.	Nava	Nava
Ojo de Agua	Rancho.	Rancho.	Progreso	
Ojo de Manteca (a)		Rancho.	Zaragoza.	Saltillo.
Ojuelos	Rancho.	Rancho.		Parras.
Ojuelos	Rancho.	Rancho.	Parras.	Ramos Arizpe
Olán El.	Rancho.	Rancho.	Ocampo.	Ocampo.
Olivares.	Hacienda.	Hacienda.	Zaragoza.	Zaragoza.
Olmo El.		Rancho.		Acuña.
Olvido El	Rancho.	Rancho.	Gigedo	
Ombilgo El (a)		Rancho.		Torreón
Oratorio.	Hacienda.	Hacienda.	General Cepeda.	General Cepeda.
Oratorio Chico	Rancho.	Rancho.	General Cepeda.	General Cepeda.
Oregano El.	Hacienda.	Hacienda.	Jiménez	Jiménez
Orizaba (a)		Rancho.		Monclova
Oro El	Rancho.	Rancho.	Monclova	Monclova
Oro El (a)		Estación F. C.		Ocampo.
Oro El	Estación F. C.	Estación F. C.	Saltillo.	Saltillo.
Orozo.	Rancho.	Rancho.	Cuatrociénegas	Cuatrociénegas
Ortega La.	Rancho.	Rancho.	Ramos Arizpe	Ramos Arizpe
Oso de Arriba (a)		Ranchería.		Múzquiz
Oso El.	Rancho.	Rancho.	Cuatrociénegas	Cuatrociénegas
Oso El.	Rancho.	Hacienda.	Múzquiz	Múzquiz
Otita	Rancho.	Rancho.	San Pedro.	San Pedro.
Otto (a)		Mineral.		Torreón
Otto.	Estación F. C.	Estación F. C.	Torreón	Torreón
Oyeros Los.	Rancho.	Rancho.	Parras.	Parras.
P				
Pablo Suárez (a)		Rancho.		Múzquiz.
Pablo Valdés (a)		Rancho.		Guerrero.
Pacifico El.	Rancho.	Rancho.	Torreón	
Padilla Los	Rancho.	Rancho.	Zaragoza	
Padillas Los (a)	Rancho.	Rancho.		Zaragoza
Padre Santo.		Rancho.		Ramos Arizpe
Pajarito El (a)		Rancho.	Saltillo.	Saltillo.
Pajarito El.		Rancho.		General Cepeda
Pajarito El (a)		Rancho.	Ocampo.	Ocampo.
Pajaros Azules		Rancho.		San Pedro.
Palangana.	Rancho.	Rancho.		
Palanganas (a)	Rancho.	Rancho.	Abasolo	
Palau.		Rancho.	Castaños	
Palastina.	Mineral.	Mineral.		Castaños
Palillos (a)	Hacienda.	Hacienda.	Sabinas.	Arteaga
Palma (a)		Rancho.	Jiménez	Múzquiz.
Palma (a)		Rancho.		Jiménez
Palma Gordá.	Rancho.	Rancho.		Saltillo
Palma La (a)		Hacienda.	Saltillo.	Sierra Mojada
Palma La.	Rancho.	Rancho.		Saltillo
Palma La.	Rancho.	Rancho.	Ocampo.	Múzquiz
Palma La.	Rancho.	Rancho.	Saltillo.	Ocampo.
Palma La.	Rancho.	Rancho.	San Juan de Sa-	Saltillo
			binas.	Ocampo.
Palmar El (a)		Rancho.		San Juan de Sa-
Palmaritos Los.	Rancho.	Rancho.		binas.
Palmas Altas.	Rancho.	Rancho.	General Cepeda.	General Cepeda.
Palmita.	Rancho.	Rancho.	Ramos Arizpe	Ramos Arizpe
Palmita.	Hacienda.	Hacienda.	Saltillo.	Saltillo
Palmita (a)		Hacienda.	Castaños	Castaños
Palmita.	Hacienda.	Rancho.	Jiménez	Jiménez
Palmita (a).	Hacienda.	Hacienda.	Rosales.	Ocampo.
Palmita (a).	Hacienda.	Hacienda.		Villa Unión.
Palo Alto	Rancho.	Rancho.		San Pedro.
Palo Alto (a)		Rancho.	Matamoros	
Palo Alto	Rancho.	Rancho.		Parras.
Palo Blancal	Rancho.	Rancho.	San Pedro.	
Palo Blancal	Rancho.	Rancho.	Jiménez	Jiménez
Palo Blanco.	Rancho.	Rancho.	Nadadores.	
Palo Blanco (a)		Rancho.	Castaños	
Palo Blanco (a)	Rancho.	Rancho.		Castaños
Palo Blanco (a)	Rancho.	Rancho.	Hidalgo.	Hidalgo
Palo Blanco (a)	Rancho.	Rancho.		Jiménez
Palo Blanco (a)	Rancho.	Rancho.	Juárez.	Juárez
Palo Blanco—Palos Blancos en 1921	Rancho.	Rancho.	Ocampo.	Ocampo.
Palo Blanco.	Rancho.	Rancho.	Parras.	Parras.
Palo Blanco (a)	Rancho.	Rancho.	Ramos Arizpe	Ramos Arizpe
Palo Blanco de Cardenas (a)	Rancho.	Rancho.		Villa Unión.
Palo Blanco El (a)	Rancho.	Rancho.		Ocampo.
Palo Blanco Madero (a)	Rancho.	Rancho.		Parras.
Palo del Agua El.	Rancho.	Rancho.		Progreso
Paloma La.	Mineral.	Mineral.	Arteaga	Hidalgo.
Paloma La.	Rancho.	Rancho.	Ramos Arizpe	Ramos Arizpe
Palomas (a).		Rancho.	Torreón	
Palomas Las (a)		Rancho.		Cuatrociénegas
Palomas Negras.	Rancho.	Rancho.	Sierra Mojada	Villa Frontera.
Palos Blancos (a)		Rancho.		Sierra Mojada
Palos Blancos (a)		Rancho.		Múzquiz
Palos Blancos de Granizo (a)		Rancho.		Sn. Buenaventura
		Rancho.		Ocampo.

NUMEROS ABSOLUTOS						NUMEROS RELATIVOS			
						Por 100 habitantes			
1921			1930			1921		1930	
Hombres y Mujeres	Hombres	Mujeres	Hombres y Mujeres	Hombres	Mujeres	Hombres	Mujeres	Hombres	Mujeres
20	7	13	2	2	22	35.00	65.00	100.00	38.60
..	..	..	57	35	1	..	..	61.40	50.00
..	..	..	2	1	..	..	..	50.00	50.00
10	4	6	3	1	2	40.00	60.00	33.33	66.67
52	27	25	10	6	4	51.92	48.08	60.00	40.00
94	47	47	96	48	48	50.00	50.00	50.00	50.00
..	..	..	36	21	15	..	..	58.33	41.67
25	19	10	5	4	..	65.52	34.48	50.00	20.00
22	12	10	33	18	15	54.55	45.45	54.55	45.45
63	36	27	100	53	47	57.14	42.86	53.00	47.00
71	42	29	No existe.	No existe.	No existe.	59.15	40.85	..	..
17	5	12	No existe.	No existe.	No existe.	29.41	70.59	..	..
..	..	..	Deshabitado.	Deshabitado.	Deshabitado.	..	..	..	..
108	59	49	122	68	54	54.69	45.31	55.74	44.26
75	45	30	98	55	43	60.00	40.00	56.12	43.88
53	29	24	78	36	42	50.00	50.00	46.15	53.85
64	38	26	50	31	19	59.38	40.62	62.00	38.00
..	..	..	15	15	..	..	..	100.00	..
15	10	5	No existe.	No existe.	No existe.	66.67	33.33	..	..
..	..	..	83	46	37	..	..	55.42	44.58
169	85	84	188	98	89	68.97	49.70	52.66	47.34
60	30	30	25	17	11	55.00	50.00	60.71	39.29
576	343	233	199	129	70	50.30	46.45	64.52	35.48
..	..	..	4	2	..	50.00	50.00	50.00	50.00
89	42	47	81	44	37	59.55	52.81	54.32	45.68
..	..	..	4	4	..	..	..	53.23	46.77
41	24	17	310	165	145	..	..	53.33	46.67
29	20	9	30	16	14	47.19	41.46	66.67	33.33
20	11	9	14	2	1	..	..	50.00	50.00
..	..	..	6	4	2	58.54	43.00	66.67	33.33
8	4	4	39	25	13	60.00	50.00	65.79	34.21
47	26	21	58	33	25	55.32	44.68	56.50	43.50
27	14	13	28	19	9	51.85	48.15	67.86	32.14
..	..	..	275	151	124	..	..	54.91	45.09
341	199	142	37	23	14	58.36	41.64	62.16	37.84
93	53	40	64	31	23	56.99	43.01	67.41	42.59
..	..	..	Deshabitado.	Deshabitado.	Deshabitado.	..	..	..	..
..	..	..	2	1	1	..	..	50.00	50.00
154	86	68	No existe.	No existe.	No existe.	56.84	44.16	..	..
43	23	20	11	7	4	53.49	46.51	63.64	36.36
..	..	..	5	3	2	..	..	60.00	40.00
9	6	3	10	6	4	66.67	33.33	60.00	40.00
..	..	..	Deshabitado.	Deshabitado.	Deshabitado.	..	..	..	..
11	7	4	22	14	8	63.64	36.36	63.64	36.36
..	..	..	19	10	9	..	..	52.03	47.97
36	20	16	No existe.	No existe.	No existe.	55.56	44.44	..	..
8	4	4	73	37	36	50.00	50.00	56.68	43.32
..	..	..	6	2	4	..	..	33.33	66.67
1748	897	851	3196	1730	1466	51.32	48.68	54.13	45.87
107	53	54	199	109	90	49.54	50.47	51.77	48.23
..	..	..	15	8	7	..	..	54.33	45.67
..	..	..	6	4	2	..	..	66.67	33.33
129	75	54	95	55	40	58.14	41.86	57.89	42.11
..	..	..	41	26	15	..	..	63.41	36.59
20	9	11	11	9	2	45.00	55.00	81.82	18.18
32	21	11	44	22	22	65.63	34.37	50.00	50.00
..	..	..	..	..	..	..	..	..	..
26	14	12	12	7	5	53.86	46.14	58.33	41.67
..	..	..	11	8	8	..	..	57.89	42.11
7	4	3	Deshabitado.	Deshabitado.	Deshabitado.	..	..	..	..
101	46	55	182	104	78	57.14	42.86	67.14	32.86
37	17	20	5	2	3	46.54	54.46	40.00	60.00
103	60	43	154	83	71	46.95	54.05	53.90	46.10
..	..	..	46	23	23	58.25	41.75	50.00	50.00
144	73	71	97	41	56	50.69	49.31	42.27	57.73
..	..	..	32	17	15	..	..	53.13	46.87
327	178	149	No existe.	No existe.	No existe.	54.49	45.51	..	..
..	..	..	13	7	6	..	..	53.85	46.15
137	78	59	No existe.	No existe.	No existe.	56.93	43.07	..	..
..	..	..	3	13	7	66.67	33.33	53.85	46.15
96	53	43	No existe.	No existe.	No existe.	55.21	44.79	..	..
151	79	72	148	73	75	52.32	47.68	49.32	50.68
..	..	..	Deshabitado.	Deshabitado.	Deshabitado.	..	..	..	..
..	..	..	24	12	13	77.78	22.22	50.00	50.00
..	..	..	23	21	12	..	..	63.64	36.36
..	..	..	20	20	..	..	..	100.00	..
28	17	11	Deshabitado.	Deshabitado.	Deshabitado.	60.71	39.29	..	..
15	7	8	33	16	17	46.67	53.33	48.48	51.52
38	18	20	22	12	10	47.37	52.63	54.55	45.45
..	..	..	27	13	14	..	..	48.15	51.85
..	..	..	Deshabitado.	Deshabitado.	Deshabitado.	..	..	..	..
..	..	..	Deshabitado.	Deshabitado.	Deshabitado.	..	..	..	..
..	..	..	5	3	2	..	..	60.00	40.00
14	7	7	No existe.	No existe.	No existe.	50.00	50.00	..	..
135	71	64	182	94	88	52.59	47.41	51.66	48.34
188	113	75	No existe.	No existe.	No existe.	60.11	39.89	..	..
..	..	..	100	49	51	..	..	49.00	51.00
..	..	..	Deshabitado.	Deshabitado.	Deshabitado.	..	..	..	..
56	36	19	50	29	21	65.45	34.55	58.00	42.00
..	..	..	14	8	6	..	..	57.14	42.86
..	..	..	21	11	10	..	..	52.38	47.62
..	..	..	Deshabitado.	Deshabitado.	Deshabitado.	..	..	..	..

LOCALIDADES	CATEGORIAS		MUNICIPIOS	
	1921	1930	1921	1930
	Panal El. . . . .	Rancho.	Rancho.	Ramos Arizpe.
Panamá. . . . .	Rancho.	Rancho.	San Pedro.	San Pedro.
Panderita. . . . .	Rancho.		Saltillo.	
Pantano El. . . . .	Rancho.	Rancho.	Ramos Arizpe.	Ramos Arizpe.
l'Anuco (a). . . . .		Mineral.		Candela.
Papalote. . . . .	Rancho.	Rancho.	Candela.	Candela.
Papalote. . . . .	Rancho.	Rancho.	Múzquiz.	Múzquiz.
Papalote. . . . .	Rancho.		Progreso.	
Papalote El. . . . .	Rancho.		Escobedo.	
Papalote El (a). . . . .		Rancho.		Ocampo.
Papalote El. . . . .	Rancho.	Rancho.	Zaragoza.	Zaragoza.
Papalote de Rosita (a). . . . .	Rancho.	Rancho.		Sabinas.
Paraje de los Arrieros. . . . .	Rancho.	Rancho.	General Cepeda.	General Cepeda.
Paredón. . . . .	Estación F. C.	Congregación.	Ramos Arizpe.	Ramos Arizpe.
Paredón (a) (Paredón Antiguo). . . . .		Hacienda.		Ramos Arizpe.
Parida La (a). . . . .		Rancho.		Acuña.
Partida La. . . . .	Hacienda.	Hacienda.	Torreón.	Torreón.
Parras de la Fuente. . . . .	Ciudad.	Ciudad.	Parras.	Parras.
Parreño (a). . . . .		Hacienda.		Sierra Mojada.
Parrita (a). . . . .		Rancho.		Múzquiz.
Parrita La—La Parra en 1921. . . . .	Rancho.	Rancho.	General Cepeda.	General Cepeda.
Parrita La. . . . .	Rancho.	Congregación.	Saltillo.	Saltillo.
Parida Vieja La. . . . .	Rancho.		Matamoros.	
Paso. . . . .	Rancho.		Parras.	
Paso Blanco (a). . . . .		Rancho.		Saltillo.
Paso de las Tablas El—El Paso en 1921. . . . .	Rancho.	Rancho.	Múzquiz.	Múzquiz.
Paso de San Juan. . . . .	Rancho.		Sn. Buenaventura.	
Paso El. . . . .	Congregación.	Rancho.	Ramos Arizpe.	Ramos Arizpe.
Paso Hondo (a). . . . .		Rancho.		General Cepeda.
Paso Libre (a). . . . .		Rancho.		Artega.
Pastora La (a). . . . .		Rancho.		General Cepeda.
Pastora. . . . .				
Patagallana. . . . .	Rancho.	Estación F. C.	Múzquiz.	Parras.
Patillos. . . . .	Estación F. C.	Hacienda.	Parras.	Zaragoza.
Patos. . . . .	Hacienda.	Rancho.	Zaragoza.	Jiménez.
Patricio Flores (a). . . . .	Rancho.	Rancho.	Jiménez.	San Juan de Sa-
Patrocinio (a). . . . .				binas.
Pavo El. . . . .	Rancho.	Rancho.		San Pedro.
Paz La (a). . . . .		Estación F. C.	Piedras Negras.	Piedras Negras.
Paz La (La Paz de los Siller). . . . .	Hacienda.	Hacienda.	General Cepeda.	General Cepeda.
Paz La. . . . .	Hacienda.	Hacienda.	General Cepeda.	General Cepeda.
Pedraera La (a). . . . .		Sección F. C.	Torreón.	Torreón.
Pedro Prieto—Piedra Prieta en 1921. . . . .	Rancho.	Rancho.	Ocampo.	Ocampo.
Pelayo (a). . . . .		Rancho.		San Pedro.
Pellal El (a). . . . .		Rancho.		Ramos Arizpe.
Pensamiento El. . . . .	Rancho.		Saltillo.	
Pentalfa La (a). . . . .				San Pedro.
Peña (a). . . . .		Hacienda.		Saltillo.
Peña Alba. . . . .	Hacienda.	Rancho.	Ocampo.	Ocampo.
Peña La (a). . . . .		Rancho.		Múzquiz.
Peña La (a). . . . .		Hacienda.		Parras.
Peñaloza. . . . .	Mineral.		Monclova.	
Peñita La (a). . . . .	Rancho.	Rancho.		Artega.
Peñitas. . . . .	Rancho.	Rancho.	Múzquiz.	Múzquiz.
Peralta (a). . . . .		Estación F. C.		Torreón.
Perdido El. . . . .	Rancho.	Rancho.	Sierra Mojada.	Sierra Mojada.
Pereditos (a). . . . .		Rancho.		Saltillo.
Perera. . . . .	Rancho.	Rancho.	Saltillo.	Saltillo.
Perla La. . . . .	Sección F. C.		Ramos Arizpe.	
Perla La. . . . .	Hacienda.	Hacienda.	Torreón.	Torreón.
Perote El (a). . . . .		Rancho.		Parras.
Perú El. . . . .	Hacienda.	Hacienda.	Torreón.	Torreón.
Perras Las (a). . . . .		Rancho.		Múzquiz.
Pico Etéreo (a). . . . .		Rancho.		Acuña.
Piedad La (a). . . . .		Rancho.		Saltillo.
Piedra Blanca (a). . . . .		Hacienda.		Acuña.
Piedra Blanca. . . . .	Rancho.	Rancho.	Artega.	Artega.
Piedra Blanca (a). . . . .	Rancho.	Rancho.	Parras.	Parras.
Piedra Parada. . . . .	Rancho.	Rancho.	San Juan de Sa-	San Juan de Sa-
			binas.	binas.
Piedras de Lumbre (a). . . . .		Rancho.		Sierra Mojada.
Piedras Negras (a). . . . .		Rancho.		General Cepeda.
Piedras Negras. . . . .	Ciudad.	Ciudad.	Piedras Negras.	Piedras Negras.
Piedritas. . . . .	Rancho.	Rancho.	Ocampo.	Ocampo.
Pilar El. . . . .	Hacienda.	Hacienda.	Acuña.	Acuña.
Pilar El. . . . .	Rancho.	Rancho.	General Cepeda.	General Cepeda.
Pilar El. . . . .	Hacienda.	Hacienda.	Matamoros.	Matamoros.
Pinaloza La. . . . .	Rancho.		Artega.	Artega.
Pinos Altos Los (a). . . . .		Rancho.		Artega.
Pinos Los. . . . .	Rancho.		Artega.	Artega.
Pinta La. . . . .	Hacienda.	Hacienda.	San Pedro.	San Pedro.
Pintas Las (a). . . . .	Rancho.	Rancho.		Múzquiz.
Pinto El. . . . .	Rancho.	Rancho.	Jiménez.	Jiménez.
Pitacoché El. . . . .		Rancho.		Villa Unión.
Placer El (a). . . . .	Rancho.	Rancho.		Sn. Buenaventura.
Placeres Los. . . . .	Rancho.	Rancho.		Castaños.
Placetas Las (a). . . . .		Rancho.		Artega.
Planchada La (a). . . . .		Rancho.		Sierra Mojada.
Plan de Agua Dulce (a). . . . .		Rancho.		Parras.
Planeta El. . . . .	Rancho.	Rancho.	Saltillo.	Saltillo.
Planillas (a). . . . .		Rancho.		Múzquiz.
Planta de Luz (a). . . . .		Rancho.		Múzquiz.
Plata La (a). . . . .		Rancho.		Saltillo.
Playas Las (a). . . . .		Rancho.		Artega.
Playas Las. . . . .	Rancho.	Rancho.	San Pedro.	San Pedro.

NUMEROS ABSOLUTOS						NUMEROS RELATIVOS			
						Por 100 habitantes			
1921			1930			1921		1930	
Hombres y Mujeres	Hombres	Mujeres	Hombres y Mujeres	Hombres	Mujeres	Hombres	Mujeres	Hombres	Mujeres
179	91	88	124	65	59	50.84	49.16	52.42	47.58
60	31	29	49	24	25	51.67	48.33	48.98	51.02
49	27	22	No existe.	No existe.	No existe.	56.10	44.90	..	..
51	31	20	56	28	27	60.78	39.22	50.91	49.09
40	20	20	139	32	57	60.00	60.00	58.99	41.01
90	56	34	80	45	35	62.22	37.78	56.25	43.75
11	4	7	29	13	16	56.36	43.64	44.83	55.17
13	6	7	No existe.	No existe.	No existe.	..	..	..	..
..	..	..	No existe.	No existe.	No existe.	46.15	53.85	..	..
24	12	12	9	5	4	..	..	55.56	44.44
..	..	..	15	7	8	50.00	50.00	46.67	53.33
23	15	8	6	3	3	..	..	60.00	60.00
558	284	274	9	7	2	65.22	34.78	77.78	22.22
..	..	..	768	394	374	50.90	49.10	51.30	48.70
..	..	..	48	23	25	..	..	47.92	52.08
222	119	103	21	21	..	..	..	100.00	..
7 284	3 466	3 818	589	324	265	53.60	46.40	55.01	44.99
..	..	..	11 660	5 595	6 065	47.58	52.42	47.98	52.02
..	..	..	72	36	36	..	..	50.00	50.00
160	77	73	18	8	10	..	..	44.44	55.56
51	23	28	167	91	76	51.33	48.67	54.49	45.51
2	1	1	58	23	35	45.10	54.90	39.66	60.34
199	106	93	No existe.	No existe.	No existe.	60.00	60.00	..	..
..	..	..	No existe.	No existe.	No existe.	53.27	46.73	..	..
52	17	35	33	22	11	..	..	66.67	33.33
8	4	4	6	5	1	32.69	67.31	83.23	16.67
33	22	11	No existe.	No existe.	No existe.	60.00	60.00	..	..
..	..	..	11	7	4	56.67	43.33	63.64	36.36
..	..	..	Deshabitado.	Deshabitado.	Deshabitado.	..	..	..	..
9	4	5	21	9	12	..	..	42.36	57.14
38	23	15	74	40	34	..	..	64.06	45.96
181	97	84	No existe.	No existe.	No existe.	44.44	55.56	..	..
17	8	9	24	11	13	60.53	39.47	45.83	54.17
..	..	..	260	156	113	53.59	46.41	57.99	42.01
..	..	..	19	13	6	47.06	52.94	68.42	31.58
..	..	..	10	6	5	..	..	60.00	60.00
18	6	7	56	31	24	..	..	50.36	43.64
319	149	170	10	4	6	46.15	53.85	40.00	60.00
415	218	197	32	21	11	..	..	65.63	34.37
..	..	..	235	129	106	46.71	53.29	54.99	45.11
107	56	51	366	196	170	52.33	47.47	58.55	46.45
..	..	..	47	26	21	..	..	55.32	44.68
..	..	..	148	32	66	52.34	47.66	55.41	44.59
19	7	12	72	38	34	..	..	52.78	47.22
..	..	..	67	33	34	..	..	49.25	50.75
..	..	..	No existe.	No existe.	No existe.	36.84	63.16	..	..
201	120	81	67	31	36	..	..	40.27	59.73
..	..	..	167	85	82	..	..	50.90	49.10
17	10	7	67	35	32	69.70	40.30	52.24	47.76
..	..	..	9	4	5	..	..	44.44	55.56
..	..	..	31	17	14	..	..	54.84	45.16
19	12	7	No existe.	No existe.	No existe.	58.82	41.18	..	..
..	..	..	6	3	2	..	..	60.00	40.00
19	12	7	27	13	14	63.16	36.84	48.15	51.85
82	46	36	125	65	60	..	..	52.09	48.00
43	23	20	36	14	22	56.10	43.90	33.89	61.11
36	21	15	18	9	9	..	..	60.00	60.00
69	30	39	21	14	7	53.49	46.51	60.67	33.33
..	..	..	No existe.	No existe.	No existe.	58.33	41.67	..	..
..	..	..	136	65	71	43.48	56.52	47.79	52.21
..	..	..	76	43	33	..	..	58.63	41.37
..	..	..	379	207	172	54.55	45.45	64.02	45.98
..	..	..	48	27	21	..	..	56.25	43.75
..	..	..	12	12	..	..	..	100.00	..
..	..	..	20	10	10	..	..	50.00	50.00
49	27	22	46	29	17	..	..	63.04	36.96
..	..	..	17	10	7	55.10	44.90	58.82	41.18
..	..	..	85	44	41	..	..	61.76	48.24
14	5	9	21	10	11	35.71	64.29	47.62	52.38
..	..	..	Deshabitado.	Deshabitado.	Deshabitado.	..	..	..	..
14 233	6 941	7 202	15	10	5	..	..	66.67	33.33
19	14	5	15 878	7 419	8 459	48.77	51.23	46.73	53.27
142	66	76	81	45	36	73.68	26.32	55.56	44.44
79	45	34	433	240	193	46.48	53.52	55.43	44.57
519	263	256	100	91	69	56.96	43.04	56.88	43.12
80	42	38	398	214	184	50.67	49.32	53.77	46.23
..	..	..	No existe.	No existe.	No existe.	62.50	47.50	..	..
12	7	5	Deshabitado.	Deshabitado.	Deshabitado.	..	..	..	..
1 030	568	462	No existe.	No existe.	No existe.	53.33	41.67	..	..
..	..	..	409	210	190	55.15	44.85	53.56	46.44
..	..	..	18	10	8	..	..	55.56	44.44
30	17	13	167	93	74	56.67	43.33	55.69	44.31
..	..	..	177	99	78	..	..	55.93	44.07
..	..	..	78	37	41	..	..	47.44	52.56
26	13	13	7	5	2	50.00	50.00	71.13	28.87
..	..	..	23	16	13	..	..	53.67	46.33
..	..	..	13	8	5	..	..	61.54	38.46
..	..	..	Deshabitado.	Deshabitado.	Deshabitado.	..	..	..	..
12	4	8	41	19	22	33.33	66.67	46.34	53.66
..	..	..	4	1	3	..	..	25.00	75.00
..	..	..	5	3	2	..	..	60.00	40.00
..	..	..	19	11	8	..	..	57.39	42.61
..	..	..	6	5	1	..	..	83.33	16.67
87	42	45	6	2	3	48.28	51.72	60.00	50.00

LOCALIDADES	CATEGORIAS		MUNICIPIOS	
	1921	1930	1921	1930
Pocitos Los (a)		Rancho.		Arteaga
Poica La (a)		Estación F. C.		Sacramento.
Poico (a)		Rancho.		Arteaga
Polo El (a)		Rancho.		Saltillo.
Polyo El		Rancho.	Múzquiz.	Múzquiz.
Popa La (a)	Rancho.	Estación F. C.		Ramos Arizpe
Popota.	Rancho.	Rancho.	Arteaga.	Arteaga.
Portal El.	Rancho.	Rancho.	Saltillo.	Saltillo.
Porvenir (a)	Molino.	Rancho.	Nadadores.	Nadadores.
Porvenir (a)		Rancho.		Ramos Arizpe
Porvenir (a)		Estación F. C.		San Pedro.
Porvenir de Abajo.	Hacienda.	Hacienda.	San Pedro.	San Pedro.
Porvenir de Arriba.	Hacienda.	Hacienda.	San Pedro.	San Pedro.
Porvenir El.	Rancho.	Rancho.	Arteaga.	Arteaga.
Porvenir El.	Rancho.	Rancho.	General Cepeda.	General Cepeda.
Porvenir El.	Rancho.	Rancho.	Ocampo.	Ocampo.
Porvenir El.	Rancho.	Rancho.	Parras.	Parras.
Porvenir El.	Rancho.	Rancho.	Piedras Negras.	Piedras Negras.
Porvenir El (El Porvenir de Ramos)	Rancho.	Rancho.	Ramos Arizpe.	Ramos Arizpe.
Porvenir El (a)		Colonia.		Saltillo.
Porvenir El (a)		Rancho.		Saltillo.
Porvenir El.	Rancho.	Rancho.	Sierra Mojada.	Sierra Mojada.
Potasa La (a)		Rancho.		Jiménez.
Potrerrillos.	Rancho.		Ramos Arizpe.	
Potrero de Abrego.	Hacienda.	Hacienda.	Arteaga.	Arteaga.
Potrero de Dolores.	Rancho.		Parras.	
Potrero de Monchaca.	Rancho.		Lamadrid.	Lamadrid.
Potrero de Ramón.	Rancho.		Ramos Arizpe.	Ramos Arizpe.
Potrero de San Pedro (a)		Hacienda.		Saltillo.
Potrero El.	Rancho.	Rancho.	Múzquiz.	Múzquiz.
Potrero El.	Rancho.	Rancho.	Saltillo.	Saltillo.
Potrero El.	Rancho.	Rancho.	Rosales.	Villa Unión.
Pozanco (a)		Rancho.		Viesca.
Pozo de Calvo.	Hacienda.	Hacienda.	Torreón.	Torreón.
Pozo de Locar (a)		Rancho.		Viesca.
Pozo El (a)		Rancho.		Parras.
Pozos Los.	Rancho.	Rancho.	Abasolo.	Abasolo.
Pozuelos de Abajo.	Congregación.	Congregación.	Monclova.	Villa Frontera.
Pozuelos de Arriba.	Rancho.	Congregación.	Monclova.	Villa Frontera.
Prado El.	Rancho.	Rancho.	Parras.	Parras.
Prendimiento.	Rancho.	Rancho.	Castaños.	Castaños.
Presa de Cleto (a)		Rancho.		San Pedro.
Presa de Fraile (a)		Rancho.		Saltillo.
Presa de Guadalupe.	Hacienda.	Hacienda.	Saltillo.	Saltillo.
Presa de Guadalupe (a)	Hacienda.	Hacienda.	San Pedro.	San Pedro.
Presa de la Colonia (a)		Rancho.		Parras.
Presa de la Purísima.	Hacienda.	Hacienda.	Ramos Arizpe.	Ramos Arizpe.
Presa de la Trásquilla (a)		Rancho.		San Pedro.
Presa de los Muchachos (a)		Rancho.		Saltillo.
Presa de los Quijotes (a)		Rancho.		Saltillo.
Presa de San Javier (a)		Rancho.		Saltillo.
Presa de San Miguel.	Rancho.	Rancho.	Parras.	Parras.
Presa de San Pedro.	Rancho.	Hacienda.	Saltillo.	Saltillo.
Presa de San Pedro.	Rancho.	Rancho.	San Pedro.	San Pedro.
Presa de San Vicente (a)		Rancho.		Castaños.
Presa La.	Rancho.	Rancho.	Castaños.	Castaños.
Presa La.	Rancho.	Rancho.	Hidalgo.	Hidalgo.
Presa La (a).		Rancho.		Jiménez.
Presa La (a).		Rancho.		Múzquiz.
Presa La.		Ranchería.		Múzquiz.
Presa La.	Rancho.	Rancho.	Gigedo.	Villa Unión.
Presa La.	Rancho.	Rancho.	San Pedro.	
Presita La (a)		Rancho.		Ramos Arizpe.
Primera La.		Rancho.		San Juan de Sa-
Primer Llano.	Rancho.	Rancho.	binas.	binas.
Progreso.	Villa.	Villa.	Arteaga.	Arteaga.
Providencia.	Hacienda.	Rancho.	Progreso.	Progreso.
Providencia.	Hacienda.	Rancho.	Castaños.	Castaños.
Providencia.	Hacienda.	Rancho.	Cuatrociénegas.	Cuatrociénegas.
Providencia.	Rancho.	Rancho.	General Cepeda.	General Cepeda.
Providencia.	Rancho.	Rancho.	Parras.	Parras.
Providencia (a).	Rancho.	Rancho.	Saltillo.	Saltillo.
Providencia (a).		Rancho.		San Pedro.
Providencia -1º (Providencia de los Gar-		Rancho.		Sierra Mojada.
cia) (a).				
Providencia -2º (Providencia de los Ra-		Rancho.		Sabinas.
mones) (a).				
Providencia La.	Rancho.		Ramos Arizpe.	Sabinas.
Providencia Oviado (a).		Rancho.		Sierra Mojada.
Prudencia Vda. de Dávila (a)		Rancho.		San Juan de Sa-
				binas.
Puebla.	Hacienda.	Rancho.	Saltillo.	Saltillo.
Puente El.	Rancho.	Rancho.	Ramos Arizpe.	Ramos Arizpe.
Puente Negro.	Rancho.	Rancho.	Rosales.	Villa Unión.
Puerta de la Casita (a).		Rancho.		Arteaga.
Puerta de la Palma—La Puerta en 1921.	Rancho.	Ranchería.	Múzquiz.	Múzquiz.
Puerta de las Rusias —Puerto de las Ru-				
sias en 1921.	Rancho.	Ranchería.	Múzquiz.	Múzquiz.
Puerta La (a)		Rancho.		Arteaga.
Puerta La (a)		Rancho.		Castaños.
Puerta La (a)		Rancho.		General Cepeda.
Puerta La.	Rancho.		Monclova.	
Puerta La -1º (a)		Rancho.		Saltillo.
Puerta La -2º (a)		Rancho.		Saltillo.
Puerta La -3º (a)		Rancho.		Saltillo.

NUMEROS ABSOLUTOS					NUMEROS RELATIVOS				
					Por 100 habitantes				
1921			1930			1921		1930	
Hombres y Mujeres	Hombres	Mujeres	Hombres y Mujeres	Hombres	Mujeres	Hombres	Mujeres	Hombres	Mujeres
..	..	..	20	9	11	..	..	45.00	55.00
..	..	..	29	10	13	..	..	55.17	44.83
..	..	..	176	99	77	..	..	66.25	43.75
..	..	..	8	4	4	..	..	50.00	50.00
6	3	3	11	6	5	50.00	50.00	54.55	45.45
..	..	..	66	37	29	..	..	58.06	41.94
75	33	42	41	19	22	44.00	56.00	46.34	53.66
46	22	24	14	6	8	47.83	52.17	42.86	57.14
17	8	9	15	11	4	47.06	52.94	73.33	26.67
..	..	..	10	8	8	..	..	50.00	50.00
..	..	..	Deshabitada.	Deshabitada.	Deshabitada.	..	..	..	..
223	118	105	40	22	18	52.91	47.09	55.60	45.00
452	232	220	419	222	197	51.33	48.67	52.98	47.02
42	25	17	26	13	13	50.52	49.48	50.00	50.00
89	44	25	96	50	46	63.77	36.23	52.03	47.97
35	13	22	58	34	23	37.14	62.86	58.93	41.07
10	7	3	9	5	5	70.00	30.00	55.56	44.44
18	11	7	3	2	4	61.11	38.89	66.67	33.33
6	3	3	21	11	12	50.00	50.00	47.83	52.17
..	..	..	44	23	21	..	..	52.27	47.73
..	..	..	17	9	8	..	..	52.94	47.06
33	13	15	15	9	6	54.55	45.45	60.00	40.00
..	..	..	22	12	10	..	..	54.55	45.45
25	10	15	No existe.	No existe.	No existe.	40.00	60.00	..	..
83	48	35	96	49	47	57.83	42.17	51.04	48.96
87	46	41	No existe.	No existe.	No existe.	52.87	47.13	..	..
92	53	39	40	27	13	57.61	42.39	67.50	32.50
133	69	64	102	50	52	51.88	48.12	49.02	50.98
..	..	..	277	150	127	..	..	54.15	45.85
37	26	11	1	1	3	70.27	29.73	100.00	..
30	18	18	4	1	3	50.00	50.00	25.00	75.00
76	46	30	33	20	13	60.53	39.47	60.61	39.39
..	..	..	95	46	49	..	..	48.42	51.58
176	91	85	202	106	96	51.70	48.30	52.48	47.52
..	..	..	4	2	2	..	..	50.00	50.00
..	..	..	297	144	123	..	..	63.93	36.07
17	9	8	11	5	6	52.94	47.06	45.45	54.55
102	53	49	79	41	38	51.96	48.04	51.90	48.10
100	59	41	101	53	48	50.00	41.00	52.48	47.52
16	11	5	32	19	13	68.75	31.25	50.98	49.02
28	15	13	31	15	16	53.57	46.43	48.39	51.61
..	..	..	5	3	2	..	..	60.00	40.00
..	..	..	20	10	10	..	..	50.00	50.00
340	181	105	198	96	100	52.31	47.69	48.98	51.02
208	120	88	294	150	144	57.69	42.31	51.02	48.98
..	..	..	Deshabitada.	Deshabitada.	Deshabitada.	..	..	..	..
..	..	..	30	15	15	..	..	50.00	50.00
21	9	12	36	17	10	42.86	57.14	47.22	52.78
..	..	..	206	106	101	..	..	50.97	49.03
..	..	..	134	65	69	..	..	48.51	51.49
..	..	..	133	73	60	..	..	54.89	45.11
..	..	..	128	67	61	..	..	52.34	47.66
9	3	6	106	61	45	33.33	66.67	57.50	42.50
247	123	124	210	89	121	49.80	50.20	42.38	57.62
21	12	9	29	12	17	57.14	42.86	41.38	58.62
..	..	..	23	14	14	..	..	39.13	60.87
30	13	26	20	7	13	33.33	66.67	35.00	65.00
17	17	6	6	6	6	100.00	..	100.00	..
..	..	..	70	32	38	..	..	45.71	54.29
..	..	..	Deshabitada.	Deshabitada.	Deshabitada.	..	..	..	..
17	8	9	30	17	13	47.06	52.94	56.67	43.33
67	39	28	No existe.	No existe.	No existe.	58.21	41.79	68.00	32.00
..	..	..	25	17	8	..	..	..	..
1	1	..	24	20	4	100.00	..	83.33	16.67
6	3	..	8	4	4	50.00	50.00	50.00	50.00
1980	945	1035	1071	488	583	47.73	52.27	45.50	54.50
12	6	6	26	13	13	50.00	50.00	50.00	50.00
86	49	37	No existe.	No existe.	No existe.	58.98	41.02	..	..
99	53	44	80	42	38	63.54	36.46	52.50	47.50
188	100	88	33	2	1	53.19	46.81	60.67	39.33
80	41	39	81	45	36	51.25	48.75	55.50	44.50
..	..	..	17	9	8	..	..	62.94	37.06
..	..	..	52	29	23	..	..	55.77	44.23
..	..	..	8	4	4	..	..	50.00	50.00
..	..	..	4	2	2	..	..	50.00	50.00
1	..	1	No existe.	No existe.	No existe.	..	100.00	..	..
..	..	..	Deshabitada.	Deshabitada.	Deshabitada.	..	..	..	..
..	..	..	10	8	2	..	..	80.00	20.00
209	117	92	84	50	34	55.98	44.02	59.52	40.48
31	20	11	41	23	18	64.52	35.48	50.10	49.90
231	126	105	18	10	8	54.55	45.45	58.56	41.44
..	..	..	15	9	6	..	..	60.00	40.00
4	3	1	4	1	3	75.00	25.00	25.00	75.00
..	..	..	14	8	6	40.00	60.00	57.14	42.86
..	..	..	Deshabitada.	Deshabitada.	Deshabitada.	..	..	..	..
..	..	..	9	6	3	..	..	66.67	33.33
..	..	..	27	13	14	..	..	48.15	51.85
48	24	24	No existe.	No existe.	No existe.	50.00	50.00	50.00	50.00
..	..	..	16	8	8	..	..	50.00	50.00
..	..	..	131	69	62	..	..	52.67	47.33
..	..	..	50	29	21	..	..	58.00	42.00



50—CENSO DE POBLACION

LOCALIDADES	CATEGORIAS		MUNICIPIOS	
	1921	1930	1921	1930
Puertas Coloradas (a)	Rancho	Rancho	Nava	Zaragoza
Puertecito	Rancho	Rancho	Nava	Nava
Puertecitos (a)	Rancho	Rancho	Ocampo	Ocampo
Puerto Arturo (a)	Rancho	Rancho	Ocampo	Ocampo
Puerto Colorado	Rancho	Rancho	Ramos Arizpe	Ramos Arizpe
Puerto del Atascadero (a)	Rancho	Rancho	Arteaga	Arteaga
Puerto de la Virgen	Rancho	Rancho	Saltillo	Saltillo
Puerto de Maravillas (a)	Rancho	Rancho	Arteaga	Arteaga
Puerto de Nápoles (a)	Rancho	Rancho	Sierra Mojada	Sierra Mojada
Puerto de San José (a)	Rancho	Rancho	Sierra Mojada	Sierra Mojada
Puerto Rico	Rancho	Rancho	Arteaga	Arteaga
Puerto Rico	Hacienda	Rancho	Jiménez	Jiménez
Punta de Santo Domingo	Hacienda	Hacienda	Viesca	Viesca
Punta La (a)	Hacienda	Hacienda	Saltillo	Saltillo
Purísima	Hacienda	Hacienda	Jiménez	Jiménez
Purísima	Hacienda	Hacienda	San Juan de Sabinas	San Juan de Sabinas
Purísima -1º- Purísima en 1921	Rancho	Rancho	Saltillo	Saltillo
Purísima -2º- (a)	Rancho	Rancho	Saltillo	Saltillo
Purísima La	Rancho	Rancho	Arteaga	Arteaga
Purísima La	Hacienda	Hacienda	Matamoros	Matamoros
Puyas Las	Rancho	Rancho	Saltillo	Saltillo
Q				
Quebrada La	Rancho	Rancho	Saltillo	Saltillo
Quemada La (a)	Rancho	Sección F. C.	Saltillo	Saltillo
Querétaro (a)	Rancho	Rancho	Arteaga	Arteaga
Quintanar (a)	Rancho	Rancho	Villa Frontera	Villa Frontera
Quintanilla	Rancho	Rancho	Ramos Arizpe	Ramos Arizpe
Quintero (a)	Rancho	Rancho	Arteaga	Arteaga
Quiote (a)	Rancho	Rancho	Matamoros	Matamoros
Quiotes Los	Rancho	Rancho	Saltillo	Saltillo
R				
Rafael Garza	Rancho	Rancho	Múzquiz	Múzquiz
Ramírez (a)	Rancho	Rancho	Ramos Arizpe	Ramos Arizpe
Ramirillos	Rancho	Rancho	Saltillo	Saltillo
Ramones	Rancho	Rancho	Ramos Arizpe	Ramos Arizpe
Ramón Romo (a)	Rancho	Rancho	Múzquiz	Múzquiz
Ramos Arizpe	Villa	Villa	Ramos Arizpe	Ramos Arizpe
Ramos del Corte	Hacienda	Rancho	Ramos Arizpe	Ramos Arizpe
Rana La (a)	Rancho	Rancho	Progreso	Progreso
Ranchería	Rancho	Rancho	Candela	Candela
Rancherías (a)	Rancho	Rancho	Hidalgo	Hidalgo
Rancherías (a)	Rancho	Rancho	Múzquiz	Múzquiz
Ranchito El (a)	Rancho	Rancho	Ocampo	Ocampo
Rancho de Afuera	Rancho	Rancho	Matamoros	Matamoros
Rancho Nuevo	Rancho	Rancho	General Cepeda	General Cepeda
Rancho Nuevo (a)	Rancho	Rancho	Hidalgo	Hidalgo
Rancho Nuevo	Rancho	Rancho	Morelos	Morelos
Rancho Nuevo	Rancho	Rancho	Ramos Arizpe	Ramos Arizpe
Rancho Nuevo	Estación F. C.	Estación F. C.	Lamadrid	Sacramento
Rancho Nuevo	Hacienda	Hacienda	Saltillo	Saltillo
Rancho Nuevo (a)	Rancho	Rancho	San Juan de Sabinas	San Juan de Sabinas
Rancho Seco	Rancho	Rancho	Castaños	Castaños
Rancho Seco (a)	Rancho	Rancho	Saltillo	Saltillo
Rancho Viejo	Rancho	Rancho	Arteaga	Arteaga
Rancho Viejo	Rancho	Rancho	Ramos Arizpe	Ramos Arizpe
Rayado El (a)	Rancho	Rancho	Saltillo	Saltillo
Rayo El (a)	Rancho	Rancho	Monclova	Monclova
Rayo El (a)	Rancho	Rancho	Saltillo	Saltillo
Realito El (a)	Rancho	Rancho	Ramos Arizpe	Ramos Arizpe
Renta	Estación F. C.	Estación F. C.	Ramos Arizpe	Ramos Arizpe
Recreo de Flores (a)	Rancho	Rancho	Saltillo	Saltillo
Recreo El—de Jagüey de Ferniza en 1921	Rancho	Rancho	Saltillo	Saltillo
Recreo El (de Santa Fe de los Linderos)	Rancho	Rancho	Saltillo	Saltillo
Redoma La	Rancho	Rancho	General Cepeda	General Cepeda
Reducción	Rancho	Rancho	Matamoros	Matamoros
Reforma La	Mineral	Mineral	Cuatrociénegas	Cuatrociénegas
Reforma La	Rancho	Rancho	Ocampo	Ocampo
Reforma La (a)	Rancho	Rancho	San Pedro	San Pedro
Reforma La -1º- (La Reforma del Tunal) Cristal y la Reforma en 1921	Rancho	Rancho	Arteaga	Arteaga
Reforma La -2º- (La Reforma de los Dávila) (a)	Rancho	Rancho	Arteaga	Arteaga
Refugio de la Cruz (a)	Rancho	Rancho	Sierra Mojada	Sierra Mojada
Refugio El	Rancho	Rancho	Castaños	Castaños
Refugio El	Hacienda	Hacienda	Matamoros	Matamoros
Refugio El	Hacienda	Hacienda	Múzquiz	Múzquiz
Refugio El	Rancho	Rancho	Ocampo	Ocampo
Refugio El	Rancho	Rancho	Piedras Negras	Piedras Negras
Refugio El (a)	Rancho	Rancho	Ramos Arizpe	Ramos Arizpe
Refugio El (a)	Rancho	Rancho	Sabinas	Sabinas
Refugio El	Rancho	Rancho	Sierra Mojada	Sierra Mojada
Refugio El -1º- (a)	Rancho	Rancho	Zaragoza	Zaragoza
Refugio El -2º- Refugio en 1921	Rancho	Rancho	Saltillo	Saltillo
Refugio El -3º- Refugio de Jesús María El en 1921	Rancho	Rancho	Saltillo	Saltillo
Refugio El -4º-	Rancho	Rancho	Saltillo	Saltillo
Remolino El	Congregación	Congregación	Zaragoza	Zaragoza
Remolino El (La Agrícola)	Hacienda	Hacienda	Zaragoza	Zaragoza
Retiro El	Hacienda	Hacienda	San Pedro	San Pedro

NUMEROS ABSOLUTOS						NUMEROS RELATIVOS			
1921			1930			Por 100 habitantes			
Hombres y Mujeres	Hombres	Mujeres	Hombres y Mujeres	Hombres	Mujeres	Hombres	Mujeres	Hombres	Mujeres
7	6	2	69	42	27	71.43	28.57	60.87	30.13
..	..	..	34	19	15	..	..	55.88	44.12
..	..	..	10	7	3	..	..	70.00	30.00
50	28	22	Deshabitado.	Deshabitado.	Deshabitado.	56.00	44.00	48.28	51.72
42	23	19	58	23	30	..	..	62.07	37.93
..	..	..	29	18	11	..	..	63.33	46.67
..	..	..	15	8	7	64.76	45.24	55.56	44.44
..	..	..	9	5	4	..	..	61.54	38.46
..	..	..	13	8	5	..	..	42.86	57.14
..	..	..	14	6	8	..	..	62.31	47.19
34	17	17	89	47	42	50.00	60.00	67.84	42.16
320	173	142	102	59	43	50.03	44.37	51.08	48.92
14	8	6	231	118	113	57.14	42.86	54.69	45.31
..	..	..	192	105	87	..	..	55.56	44.44
107	54	53	279	155	124	50.47	49.53	55.40	44.60
222	118	104	139	77	62	53.15	46.85	58.88	41.12
121	73	48	197	116	81	60.33	39.67	46.67	53.33
..	..	..	45	21	24	..	..	59.46	40.54
91	45	46	67	34	23	49.46	60.54	50.13	49.87
213	117	96	395	198	197	64.93	45.07	62.38	47.62
12	8	4	63	33	30	66.67	33.33	..	..
..	..	..	..	..	..	..	..	..	..
27	13	14	9	6	3	43.15	51.85	66.67	33.33
..	..	..	21	11	10	..	..	52.38	47.62
..	..	..	Deshabitado.	Deshabitado.	Deshabitado.	..	..	..	..
..	..	..	Deshabitado.	Deshabitado.	Deshabitado.	..	..	..	..
10	4	6	10	5	5	40.00	60.00	50.00	50.00
..	..	..	8	6	2	..	..	75.00	25.00
..	..	..	86	48	38	..	..	55.51	44.19
63	38	25	No existe.	No existe.	No existe.	60.32	39.68	..	..
..	..	..	..	..	..	..	..	..	..
16	7	9	11	6	5	43.75	60.25	54.55	45.45
..	..	..	73	40	33	..	..	54.79	45.21
46	24	22	51	29	22	52.17	47.83	56.36	43.64
64	36	28	No existe.	No existe.	No existe.	56.25	43.75	..	..
..	..	..	35	17	18	..	..	48.57	51.43
1 551	722	829	1 876	923	953	46.55	53.45	49.20	50.80
34	22	12	50	30	20	64.71	35.29	60.00	40.00
..	..	..	9	5	4	..	..	55.56	44.44
..	..	..	6	2	4	60.00	60.00	33.33	66.67
..	..	..	Deshabitado.	Deshabitado.	Deshabitado.	..	..	..	..
..	..	..	5	2	3	..	..	40.00	60.00
..	..	..	8	4	4	..	..	50.00	50.00
182	98	84	99	52	47	53.26	46.74	52.53	47.47
19	10	9	Deshabitado.	Deshabitado.	Deshabitado.	52.63	47.37	..	..
..	..	..	7	6	2	..	..	71.43	28.57
18	7	11	77	46	31	38.89	61.11	59.74	40.26
141	80	61	113	55	58	58.74	43.26	48.67	51.33
63	34	29	87	44	43	53.97	46.03	60.67	49.33
740	403	337	400	213	187	54.46	45.54	53.25	46.75
..	..	..	3	1	2	..	..	33.33	66.67
27	15	12	19	7	7	55.56	44.44	36.84	63.16
..	..	..	154	79	75	..	..	51.30	48.70
132	71	61	69	38	31	53.79	46.21	55.07	44.93
62	34	28	17	10	7	54.84	45.16	68.83	41.18
..	..	..	45	26	20	..	..	55.66	44.44
..	..	..	39	23	16	..	..	53.64	46.36
..	..	..	63	37	32	..	..	53.62	46.38
..	..	..	190	97	83	..	..	51.05	48.95
100	98	92	284	142	142	51.58	48.42	50.00	50.00
..	..	..	148	77	71	..	..	52.03	47.97
35	16	19	52	27	25	45.71	54.29	51.92	48.08
61	34	27	No existe.	No existe.	No existe.	55.74	44.26	..	..
78	40	38	72	33	34	51.23	48.77	52.78	47.22
56	39	17	14	8	6	..	..	67.14	42.86
572	232	290	1 702	868	834	49.30	50.70	51.00	49.00
65	30	35	103	63	40	46.16	53.84	61.17	38.83
..	..	..	32	20	12	..	..	62.50	37.50
..	..	..	8	4	4	..	..	50.00	50.00
..	..	..	48	34	14	..	..	70.83	29.17
..	..	..	Deshabitado.	Deshabitado.	Deshabitado.	..	..	..	..
51	21	30	24	13	11	41.18	58.82	54.17	45.83
55	25	30	223	122	101	45.45	54.55	54.71	45.29
33	17	16	67	34	33	61.52	48.48	60.75	49.25
16	5	11	No existe.	No existe.	No existe.	31.25	68.75	..	..
11.	7	4	30	29	1	63.64	36.36	96.67	3.33
..	..	..	55	25	30	..	..	45.45	54.55
..	..	..	4	2	2	..	..	50.00	50.00
41	21	20	17	7	10	51.22	48.78	41.18	58.82
7	5	2	16	10	6	71.43	28.57	62.50	37.50
..	..	..	42	23	19	..	..	54.76	45.24
72	41	31	63	31	32	56.94	43.06	49.21	50.79
..	..	..	..	..	..	..	..	..	..
32	18	14	48	23	25	56.25	43.75	47.92	52.08
63	34	29	116	60	56	53.97	46.03	51.72	48.28
476	255	221	355	182	173	53.57	46.43	61.27	48.73
64	33	21	82	45	37	61.11	38.89	54.58	45.42
696	352	343	573	304	274	50.65	49.35	52.60	47.40

LOCALIDADES	CATEGORIAS		MUNICIPIOS	
	1921	1930	1921	1930
	Rey El (a).....	Hacienda.	Estación F. C.	San Pedro.
Rinconada.....	Hacienda.	Hacienda.	San Pedro.	San Pedro.....
Rincón Colorado o San Miguel—El Rincón en 1921.....	Rancho.	Rancho.	General Cepeda.	General Cepeda.
Rincón de los Pastores.....	Rancho.	Rancho.	Saltillo.	Saltillo.....
Rincón de San José.....	Rancho.	Rancho.	Saltillo.	Fiedras Negras.
Rincón de San Nicolás.....	Congregación.	Rancho.	Fiedras Negras.	Múzquiz.
Rincón El.....	Rancho.	Rancho.	Ramos Arizpe.	Ramos Arizpe.
Río.....	Estación F. C.	Estación F. C.	Allende.	Allende.
Río Bravo.....	Congregación.	Congregación.	Zaragoza.	Zaragoza.
Río de San Rodrigo—San Rodrigo en 1921.....	Campamento F. C.	Campamento F. C.	General Cepeda.	General Cepeda.
Río El.....	Hacienda.	Hacienda.	Nava.	Nava.
Río Escondido.....	Mineral.	Mineral.	Nava.	Nava.
Río Escondido.....	Estación F. C.	Estación F. C.	Parras.	Parras.
Rita La.....	Rancho.	Rancho.	Arteaga.	Arteaga.
Riva Palacio (a).....	Rancho.	Congregación.	Arteaga.	Arteaga.
Roble El.....	Rancho.	Rancho.	Arteaga.	Arteaga.
Roca (a).....	Rancho.	Estación F. C.	Arteaga.	Villa Frontera.
Rodada La.....	Rancho.	Rancho.	Arteaga.	Abasolo.
Rodríguez (a).....	Rancho.	Rancho.	Abasolo.	Guerrero.
Rodríguez Los.....	Congregación.	Congregación.	Guerrero.	Múzquiz.
Rodríguez Los.....	Congregación.	Congregación.	Múzquiz.	Múzquiz.
Rodríguez Los.....	Hacienda.	Hacienda.	Saltillo.	Saltillo.
Rodríguez Los.....	Rancho.	Hacienda.	Arteaga.	Arteaga.
Roja La.....	Rancho.	Rancho.	General Cepeda.	General Cepeda.
Rosa La—Rosa La -1ª- en 1921.....	Hacienda.	Hacienda.	General Cepeda.	General Cepeda.
Rosa La -2ª-.....	Hacienda.	Hacienda.	General Cepeda.	General Cepeda.
Rosario (a).....	Rancho.	Estación F. C.	Cuatrociénegas.	Cuatrociénegas.
Rosario El.....	Hacienda.	Parras.	Parras.	Sierra Mojada.
Rosario El (a).....	Rancho.	Rancho.	Parras.	Sn. Buenaventura.
Rosita La (a).....	Rancho.	Rancho.	Parras.	Viesca.
Rosita (a).....	Rancho.	Rancho.	Parras.	Arteaga.
Rosita La (a).....	Rancho.	Rancho.	Parras.	Castaños.
Rosita La (a).....	Rancho.	Rancho.	Parras.	Múzquiz.
Rosita La.....	Hacienda.	Hacienda.	Múzquiz.	Múzquiz.
Rosita La.....	Rancho.	Rancho.	Ocampo.	Ocampo.
Rosita La.....	Hacienda.	Rancho.	Sn. Buenaventura.	Sn. Buenaventura.
Rosita La.....	Hacienda.	Rancho.	San Pedro.	San Pedro.
Rosita La (a).....	Hacienda.	Hacienda.	San Pedro.	Torreón.
Rubio (a).....	Rancho.	Hacienda.	San Pedro.	San Pedro.
Rubio El.....	Rancho.	Rancho.	Monclova.	Monclova.
Rusias Las.....	Hacienda.	Hacienda.	Múzquiz.	Múzquiz.
S				
Sabanilla.....	Rancho.	Rancho.	Parras.	Parras.
Sabina La (a).....	Rancho.	Rancho.	Parras.	General Cepeda.
Sabinas.....	Villa.	Villa.	Sabinas.	Sabinas.
Sabino El (a).....	Rancho.	Rancho.	Sabinas.	Sabinas.
Saca La.....	Hacienda.	Hacienda.	Múzquiz.	Múzquiz.
Sacramento.....	Rancho.	Rancho.	Castaños.	Castaños.
Sacramento (a).....	Rancho.	Rancho.	Castaños.	Jiménez.
Sacramento.....	Villa.	Villa.	Sacramento.	Sacramento.
Sacrificio.....	Rancho.	Congregación.	Matamoras.	Matamoras.
Salada La (a).....	Rancho.	Rancho.	Matamoras.	Ocampo.
Salinas.....	Rancho.	Rancho.	Múzquiz.	Múzquiz.
Salinas de Abajo.....	Rancho.	Rancho.	Múzquiz.	Múzquiz.
Salinas de Arriba.....	Rancho.	Rancho.	Saltillo.	Saltillo.
Salitre El.....	Rancho.	Rancho.	Saltillo.	Guerrero.
Salitrillo (a).....	Rancho.	Rancho.	Monclova.	Monclova.
Salitrillos.....	Rancho.	Rancho.	Ramos Arizpe.	Ramos Arizpe.
Salitrillos—Salitrillos y Durazno en 1921.....	Rancho.	Rancho.	Progreso.	Progreso.
Saltillo.....	Campo minero.	Mineral.	Progreso.	Progreso.
Saltillo.....	Rancho.	Rancho.	Matamoras.	Matamoras.
Salto El (a).....	Rancho.	Rancho.	Matamoras.	General Cepeda.
Salto El (a).....	Rancho.	Rancho.	Ramos Arizpe.	Ramos Arizpe.
Salvador de Abajo.....	Rancho.	Rancho.	San Pedro.	San Pedro.
Salvador de Arriba El—El Salvador en 1921.....	Hacienda.	Rancho.	San Pedro.	San Pedro.
San Agustín.....	Rancho.	Rancho.	Castaños.	Castaños.
San Agustín (a).....	Hacienda.	Hacienda.	San Pedro.	San Pedro.
San Agustín.....	Hacienda.	Hacienda.	Torreón.	Torreón.
San Alberto (a).....	Rancho.	Rancho.	Hidalgo.	Hidalgo.
San Alberto.....	Congregación.	Congregación.	Progreso.	Progreso.
San Alberto (a).....	Rancho.	Rancho.	Progreso.	Progreso.
San Alberto.....	Rancho.	Rancho.	San Pedro.	San Pedro.
San Alejo.....	Rancho.	Rancho.	San Pedro.	San Pedro.
San Andrés.....	Rancho.	Rancho.	Hidalgo.	Hidalgo.
San Andrés.....	Rancho.	Rancho.	Arteaga.	Arteaga.
San Andrés de Abajo—San Andrés en 1921.....	Hacienda.	Rancho.	Cuatrociénegas.	Cuatrociénegas.
San Andrés de Arriba (a).....	Rancho.	Rancho.	San Pedro.	San Pedro.
San Andrés del Fénix.....	Rancho.	Rancho.	San Pedro.	San Pedro.
San Andrés de Purísima—San Andrés de Purísima o San Antonio de Purísima en 1921.....	Rancho.	Rancho.	Matamoras.	Matamoras.
San Angel.....	Hacienda.	Hacienda.	Matamoras.	Matamoras.
San Angel (a).....	Rancho.	Rancho.	Morolos.	Morolos.
San Angel.....	Rancho.	Rancho.	Parras.	Parras.
San Antonio (a).....	Rancho.	Rancho.	San Pedro.	San Pedro.
San Antonio.....	Rancho.	Rancho.	San Pedro.	Candela.
San Antonio.....	Rancho.	Rancho.	General Cepeda.	General Cepeda.
San Antonio (a).....	Rancho.	Rancho.	Jiménez.	Jiménez.
San Antonio.....	Rancho.	Rancho.	Ocampo.	Múzquiz.
San Antonio (a).....	Rancho.	Rancho.	Ocampo.	Múzquiz.
San Antonio.....	Rancho.	Rancho.	San Juan de Sa-	Ramos Arizpe.
San Antonio.....	Rancho.	Rancho.	b- binas.	San Juan de Sa- binas.

NUMEROS ABSOLUTOS						NUMEROS RELATIVOS			
						Por 100 habitantes			
1921			1930			1921		1930	
Hombres y Mujeres	Hombres	Mujeres	Hombres y Mujeres	Hombres	Mujeres	Hombres	Mujeres	Hombres	Mujeres
94	47	47	88	17	21	50.00	50.00	44.74	55.26
233	123	110	149	80	60	52.79	47.21	53.69	46.31
221	114	107	185	108	77	51.58	48.42	58.38	41.62
4	2	2	No existe.	No existe.	No existe.	50.00	50.00	..	..
233	128	105	125	64	61	54.94	45.06	51.20	48.80
8	4	4	32	14	18	50.00	50.00	43.75	56.25
37	20	17	20	9	11	54.05	45.95	45.00	55.00
704	409	355	1 181	610	571	53.53	46.47	51.66	48.34
408	260	148	27	13	14	63.73	36.27	48.16	51.84
126	68	58	95	52	43	63.97	46.03	54.74	45.26
1 554	803	751	322	157	165	51.67	48.33	48.76	51.24
93	52	41	75	39	36	55.91	44.09	52.00	48.00
83	45	38	Deshabitado.	Deshabitado.	Deshabitado.	54.22	45.78	..	..
29	14	15	79	34	45	..	..	43.04	56.96
19	14	16	14	7	7	48.28	51.72	50.00	50.00
49	27	22	60	34	26	..	..	56.07	43.93
003	330	363	43	23	20	55.10	44.90	53.49	46.51
239	122	117	Deshabitado.	Deshabitado.	Deshabitado.	..	..	..	..
37	21	16	1 024	507	517	47.62	52.38	49.51	50.49
85	44	41	267	108	90	51.05	48.95	52.17	47.83
65	33	32	69	37	32	56.76	43.24	53.62	46.38
567	301	266	69	37	32	51.76	48.24	53.62	46.38
88	43	46	12	7	5	60.77	49.23	58.33	41.67
61	34	27	396	221	175	52.24	47.76	56.81	43.19
2 664	1 231	1 433	No existe.	No existe.	No existe.	48.86	51.14	65.85	34.15
..	..	..	41	27	14	..	..	..	..
..	..	..	No existe.	No existe.	No existe.	55.74	44.26	..	..
..	..	..	8	6	2	46.21	53.79	..	..
..	..	..	29	12	17	..	..	75.00	25.00
..	..	..	69	36	33	..	..	41.38	58.62
..	..	..	54	28	26	..	..	52.17	47.83
..	..	..	8	4	4	..	..	51.85	48.15
..	..	..	19	10	9	..	..	50.00	50.00
27	13	14	34	12	12	48.16	51.84	52.63	47.37
27	14	13	No existe.	No existe.	No existe.	51.85	48.15	50.00	50.00
27	15	12	635	330	296	55.56	44.44	..	..
499	268	231	89	47	42	53.71	46.29	53.39	46.61
..	..	..	35	18	17	..	..	52.81	47.19
..	..	..	51	26	25	..	..	51.43	48.57
49	31	18	18	10	8	63.27	36.73	60.98	39.02
87	15	22	18	10	10	40.54	59.46	65.56	34.44
..	..	..	213	120	93	57.65	42.35	56.34	43.66
170	98	72	29	18	11	..	..	62.07	37.93
3 086	1 530	1 556	4 541	2 149	2 392	49.58	50.42	47.32	52.68
..	..	..	3	2	1	..	..	66.67	33.33
76	42	34	42	23	19	55.26	44.74	54.76	45.24
18	7	6	26	9	17	53.85	46.15	34.62	65.38
..	..	..	36	27	9	..	..	75.00	25.00
1 073	517	556	1 115	573	542	48.18	51.82	51.39	48.61
77	38	39	228	116	112	49.35	50.65	50.88	49.12
..	..	..	Deshabitado.	Deshabitado.	Deshabitado.	..	..	..	..
..	..	..	No existe.	No existe.	No existe.	71.43	28.57	..	..
..	..	..	No existe.	No existe.	No existe.	72.73	27.27	..	..
14	10	4	20	10	10	39.33	60.67	50.00	50.00
11	8	3	149	89	60	53.33	41.07	59.73	40.27
9	3	6	4	3	1	..	..	75.00	25.00
90	56	40	100	54	46	42.86	57.14	54.00	46.00
..	..	..	29	18	11	53.57	46.43	62.07	37.93
28	12	16	7	2	5	58.33	41.67	28.57	71.43
56	30	26	12	6	6	38.46	61.54	50.00	50.00
216	126	90	9	5	4	..	..	55.56	44.44
13	5	8	Deshabitado.	Deshabitado.	Deshabitado.	..	..	..	..
..	..	..	76	43	32	..	..	57.33	42.67
..	..	..	203	129	139	54.34	45.66	48.13	51.87
496	272	224	7	4	3	62.50	37.50	57.14	42.86
16	10	6	357	169	188	..	..	47.34	52.66
..	..	..	151	75	76	51.80	48.20	49.67	50.33
222	115	107	2	1	1	..	..	50.00	50.00
..	..	..	237	131	106	58.33	41.67	55.27	44.73
156	91	65	87	47	40	..	..	54.02	45.98
..	..	..	31	18	13	33.33	66.67	53.06	41.94
3	1	2	Deshabitado.	Deshabitado.	Deshabitado.	58.00	44.00	..	..
25	14	11	34	17	17	80.00	20.00	50.00	50.00
10	8	2	No existe.	No existe.	No existe.	70.37	29.63	..	..
27	19	8	24	9	15	53.66	46.34	37.50	62.50
41	23	19	19	9	10	..	..	47.37	52.63
215	112	103	No existe.	No existe.	No existe.	52.09	47.91	..	..
..	..	..	..	..	..	..	..	..	..
313	153	155	284	152	132	50.48	49.52	53.52	46.48
10	5	5	22	13	9	50.00	50.00	59.09	40.91
..	..	..	69	41	28	..	..	59.42	40.58
132	68	64	20	13	7	51.52	48.48	65.00	35.00
..	..	..	68	39	29	..	..	67.36	32.64
72	34	38	No existe.	No existe.	No existe.	47.22	52.78	..	..
4	2	2	No existe.	No existe.	No existe.	50.00	50.00	..	..
..	..	..	16	10	6	..	..	62.50	37.50
124	62	62	No existe.	No existe.	No existe.	50.00	50.00	..	..
..	..	..	90	41	49	..	..	45.56	54.44
30	18	12	27	14	13	60.00	40.00	51.85	48.15

LOCALIDADES	CATEGORIAS		MUNICIPIOS	
	1921	1930	1921	1930
San Antonio	Hacienda	Hacienda	Torreón	Torreón
San Antonio (a)	Rancho	Rancho	Viesca	Viesca
San Antonio	Rancho	Rancho	Zaragoza	Zaragoza
San Antonio -1º- (San Antonio)	Rancho	Rancho	Parras	Parras
San Antonio -2º- (San Antonio de la Pega- Josa)	Rancho	Rancho	Parras	Parras
San Antonio -1º- (San Antonio)	Rancho	Rancho	Castaños	Castaños
San Antonio -2º- (San Ignacio) (a)	Rancho	Rancho	Castaños	Castaños
San Antonio de Acatilla	Congregación	Congregación	Ramos Arizpe	Ramos Arizpe
San Antonio de la Cascada	Hacienda	Hacienda	Nadadores	Nadadores
San Antonio de la Cascada (a)	Rancho	Rancho	Ocampo	Ocampo
San Antonio de la Cruz	Rancho	Rancho	Matamoras	Matamoras
San Antonio del Alto—San Antonio del Ba- rrial en 1921	Rancho	Rancho	Arteaga	Arteaga
San Antonio de las Alzinas	Congregación	Congregación	General Cepeda	General Cepeda
San Antonio de las Cabras (a)	Rancho	Rancho	Saltillo	Saltillo
San Antonio de las Cruces	Rancho	Rancho	Sn. Buenaventura	Sn. Buenaventura
San Antonio de las Higueras	Rancho	Rancho	Ocampo	Ocampo
San Antonio de la Tinaja—San Antonio en 1921	Hacienda	Rancho	Matamoras	Matamoras
San Antonio del Cadillal	Rancho	Hacienda	General Cepeda	General Cepeda
San Antonio del Jaral	Hacienda	Hacienda	Sierra Mojada	Sierra Mojada
San Antonio de los Alamos	Rancho	Rancho	Múzquiz	Múzquiz
San Antonio de Nogales (a)	Rancho	Rancho	San Pedro	San Pedro
San Antonio Gurza	Hacienda	Hacienda	Sabinas	Sabinas
San Arcadio (a)	Rancho	Hacienda	Castaños	Castaños
San Bartolo	Rancho	Rancho	Sierra Mojada	Sierra Mojada
San Bartolo	Rancho	Rancho	Parras	Parras
San Benito (a)	Rancho	Rancho	Saltillo	Saltillo
San Blas	Hacienda	Hacienda	Sn. Buenaventura	Sn. Buenaventura
San Blas	Rancho	Rancho	Matamoras	Matamoras
San Buenaventura (a)	Hacienda	Hacienda	Sn. Buenaventura	Sn. Buenaventura
San Buenaventura	Villa	Villa	Sn. Buenaventura	Sn. Buenaventura
San Carlitos (a)	Rancho	Rancho	San Pedro	San Pedro
San Carlos (a)	Rancho	Rancho	Arteaga	Arteaga
San Carlos -1º- (San Carlos)	Rancho	Rancho	Castaños	Castaños
San Carlos -2º- (Carlitos) (a)	Rancho	Rancho	Castaños	Castaños
San Carlos	Hacienda	Congregación	Jiménez	Jiménez
San Carlos	Hacienda	Hacienda	Parras	Parras
San Carlos	Hacienda	Hacienda	Ramos Arizpe	Ramos Arizpe
San Carlos	Hacienda	Hacienda	Saltillo	Saltillo
Sandía La	Rancho	Rancho	Castaños	Castaños
San Diego	Rancho	Rancho	Ramos Arizpe	Ramos Arizpe
San Diego, La Jarita	Hacienda	Hacienda	Jiménez	Jiménez
San Enrique	Hacienda	Hacienda	Hidalgo	Hidalgo
San Enrique de Roséndez (a)	Rancho	Rancho	Hidalgo	Hidalgo
San Esteban	Fábrica	Rancho	Castaños	Castaños
San Esteban (a)	Rancho	Rancho	San Pedro	San Pedro
San Esteban	Rancho	Rancho	San Pedro	San Pedro
San Esteban de Abajo—San Esteban en 1921	Estación F. C.	Estación F. C.	San Pedro	San Pedro
San Esteban de Egipto	Congregación	Congregación	San Pedro	San Pedro
San Felipe (a)	Hacienda	Hacienda	San Pedro	San Pedro
San Felipe (San Felipe de las Playas) (a)	Hacienda	Hacienda	Arteaga	Arteaga
San Felipe	Rancho	Rancho	Arteaga	Arteaga
San Felipe	Hacienda	Hacienda	Matamoras	Matamoras
San Felipe	Rancho	Rancho	Ramos Arizpe	Ramos Arizpe
San Felipe (a)	Rancho	Rancho	Saltillo	Saltillo
San Felipe	Rancho	Rancho	San Pedro	San Pedro
San Fernando (a)	Rancho	Rancho	General Cepeda	General Cepeda
San Fernando	Rancho	Rancho	Jiménez	Jiménez
San Fernando (a)	Rancho	Rancho	Nava	Nava
San Fernando	Rancho	Rancho	Ocampo	Ocampo
San Fernando (a)	Rancho	Rancho	Saltillo	Saltillo
San Francisco	Hacienda	Hacienda	Zaragoza	Zaragoza
San Francisco (El Rincón) (a)	Rancho	Rancho	Allende	Allende
San Francisco	Rancho	Rancho	General Cepeda	General Cepeda
San Francisco (a)	Rancho	Rancho	Castaños	Castaños
San Francisco	Rancho	Rancho	Hidalgo	Hidalgo
San Francisco	Rancho	Rancho	Matamoras	Matamoras
San Francisco	Hacienda	Hacienda	Morelos	Morelos
San Francisco	Hacienda	Hacienda	Múzquiz	Múzquiz
San Francisco	Rancho	Rancho	Ocampo	Ocampo
San Francisco (a)	Hacienda	Hacienda	Ramos Arizpe	Ramos Arizpe
San Francisco (a)	Rancho	Rancho	Sn. Buenaventura	Sn. Buenaventura
San Francisco -1º- (San Francisco el Mez- quite)	Rancho	Rancho	Saltillo	Saltillo
San Francisco -2º- (Puerto de San Francis- co) (a)	Rancho	Rancho	Parras	Parras
San Francisco -1º- (San Francisco Urquizo)	Rancho	Rancho	Parras	Parras
San Francisco -2º- (San Francisco de Gur- za) (a)	Hacienda	Rancho	San Pedro	San Pedro
San Francisco A (San Francisco de los Sán- chez Valdés)	Rancho	Rancho	San Pedro	San Pedro
San Francisco B (San Francisco de los Sán- chez del Valle)	Rancho	Rancho	Arteaga	Arteaga
San Francisco A (San Francisco)	Rancho	Rancho	Arteaga	Arteaga
San Francisco B (El Paso del Alamo)	Rancho	Rancho	Castaños	Castaños
San Francisco de Asís (a)	Rancho	Rancho	Castaños	Castaños
San Francisco de Flores (a)	Rancho	Rancho	Matamoras	Matamoras
San Francisco del Ejido (a)	Rancho	Rancho	Saltillo	Saltillo
San Francisco de los Sánchez -1º- (San Francisco de los Sánchez de la Purísima)	Rancho	Rancho	Saltillo	Saltillo
San Francisco de los Sánchez -2º- (San Francisco de los Sánchez del Llano) (a)	Congregación	Rancho	Arteaga	Arteaga
		Rancho	Arteaga	Arteaga

NUMEROS ABSOLUTOS						NUMEROS RELATIVOS				
						Por 100 habitantes				
1921			1930			1921		1930		
Hombres y Mujeres	Hombres	Mujeres	Hombres y Mujeres	Hombres	Mujeres	Hombres	Mujeres	Hombres	Mujeres	
241	120	121	415	222	193	49.70	50.21	53.49	46.51	
110	54	56	34	19	15	49.09	50.91	55.88	44.12	
128	57	71	7	4	3	44.53	55.47	57.14	42.86	
6	5	1	133	65	68	33.33	16.67	48.87	51.13	
27	14	13	24	9	15	51.85	48.15	37.50	62.50	
262	135	127	17	8	9	51.53	48.47	47.06	52.94	
321	171	150	225	111	114	53.27	46.73	49.33	50.67	
13	6	7	No existe.	292	163	129	46.15	53.85	55.82	44.18
29	15	14	No existe.	No existe.	No existe.	51.72	48.28	51.85	48.15	
840	430	410	27	14	13	51.10	48.91	48.26	51.74	
79	44	35	831	401	430	55.70	44.30	51.28	48.72	
120	69	51	156	80	76	57.50	42.50	51.43	48.57	
5	2	3	35	18	17	40.00	60.00	50.00	50.00	
29	12	17	28	15	13	41.38	58.62	53.57	46.43	
97	54	43	67	32	25	55.67	44.33	56.14	43.86	
32	22	10	12	6	6	68.75	31.25	60.00	40.00	
562	305	257	8	4	4	54.27	45.73	50.00	50.00	
17	7	10	300	158	142	41.18	58.82	52.67	47.33	
44	26	18	4	3	1	59.09	40.91	75.00	25.00	
116	64	52	12	5	7	55.17	44.83	41.67	58.33	
191	108	83	122	62	60	56.54	43.46	50.82	49.18	
3 962	1 936	2 026	156	87	69	43.46	56.54	55.77	44.23	
33	18	15	19	11	8	48.86	51.14	57.89	42.11	
1 410	725	685	17	10	7	51.42	48.58	48.68	51.32	
1 033	561	472	21	8	13	51.42	48.58	38.10	61.90	
438	254	184	12	6	6	54.55	45.45	50.00	50.00	
50	26	24	1	1	1	51.42	48.58	100.00	0.00	
25	15	10	955	486	469	54.31	45.69	50.89	49.11	
6	2	4	933	479	454	54.31	45.69	51.34	48.66	
90	39	51	123	65	58	57.90	42.10	52.85	47.15	
18	10	8	43	24	19	52.00	48.00	55.81	44.19	
101	50	51	12	6	6	60.00	40.00	50.00	50.00	
4	3	1	Deshabilitado.	Deshabilitado.	Deshabilitado.	33.33	66.67	...	...	
232	128	104	No existe.	No existe.	No existe.	43.33	56.67	50.00	50.00	
330	169	170	12	6	6	55.56	44.44	50.00	50.00	
57	31	26	5	2	3	49.50	50.50	40.00	60.00	
33	19	14	8	3	5	75.00	25.00	...	...	
370	208	162	Deshabilitado.	Deshabilitado.	Deshabilitado.	55.17	44.83	51.25	48.75	
66	35	31	No existe.	No existe.	No existe.	49.85	50.15	54.40	45.60	
10	6	4	12	6	6	54.30	45.70	60.00	40.00	
320	191	138	42	16	26	54.30	45.70	66.67	33.33	
83	53	30	49	23	26	57.58	42.42	46.94	53.06	
29	16	13	70	34	36	56.22	43.78	48.57	51.43	
26	17	12	198	108	90	56.22	43.78	64.55	35.45	
132	67	66	16	8	8	53.03	46.97	50.00	50.00	
164	91	73	67	31	61	58.05	41.95	52.34	47.66	
142	72	70	51	28	23	63.86	36.14	54.90	45.10	
91	50	41	20	11	9	60.00	40.00	55.00	45.00	
465	252	213	81	45	36	58.05	41.95	55.58	44.42	
55	28	27	71	38	33	58.05	41.95	59.00	41.00	
13	7	6	14	7	7	63.86	36.14	53.52	46.48	
35	25	10	90	53	46	55.17	44.83	50.00	50.00	
15	9	6	8	3	5	55.17	44.83	53.54	46.46	
77	40	37	8	3	6	58.62	41.38	100.00	0.00	
...	...	...	131	65	66	58.62	41.38	49.62	50.38	
...	...	...	98	58	40	50.38	49.62	59.18	40.82	
...	...	...	74	45	20	55.49	44.51	60.81	39.19	
...	...	...	68	39	29	71.43	28.57	57.35	42.65	
...	...	...	100	60	40	50.70	49.30	60.00	40.00	
...	...	...	98	54	44	...	...	55.10	44.90	
...	...	...	75	37	38	...	...	49.33	50.67	
...	...	...	80	47	33	54.05	45.95	58.75	41.25	
...	...	...	68	42	26	...	...	61.76	38.24	
...	...	...	531	284	247	54.10	45.90	53.48	46.52	
...	...	...	87	44	43	...	...	50.57	49.43	
...	...	...	9	6	3	50.91	49.09	60.67	39.33	
...	...	...	42	21	21	53.85	46.15	50.00	50.00	
...	...	...	22	12	10	71.43	28.57	54.55	45.45	
...	...	...	22	13	9	60.00	40.00	59.09	40.91	
...	...	...	5	2	3	...	...	60.00	40.00	
...	...	...	91	51	40	...	...	56.04	43.96	
...	...	...	214	105	109	...	...	49.07	50.93	
...	...	...	63	33	30	51.95	48.05	52.38	47.62	
...	...	...	12	7	5	...	...	53.33	46.67	

LOCALIDADES	CATEGORIAS		MUNICIPIOS	
	1921	1930	1921	1930
San Gabriel . . . . .	Rancho.	Rancho.	Candela.	Candela.
San Gabriel . . . . .	Rancho.	Rancho.	Cuatrociénegas.	Cuatrociénegas.
San Gaspar (a) . . . . .		Rancho.	Sabinas.	Sabinas.
San Gilberto (a) . . . . .		Rancho.	Arteaga.	Arteaga.
San Gonzalo . . . . .	Hacienda.	Rancho.	San Pedro.	San Pedro.
San Gregorio (a) . . . . .		Rancho.	Acuña.	Acuña.
San Gregorio . . . . .	Rancho.	Rancho.	Ramos Arizpe.	Ramos Arizpe.
San Guillermo (a) . . . . .		Rancho.	Castañeros.	Castañeros.
San Guillermo . . . . .	Rancho.	Rancho.	Ocampo.	Ocampo.
San Gustavo (a) . . . . .		Rancho.	San Pedro.	San Pedro.
San Honorato (a) . . . . .		Rancho.	Saltillo.	Saltillo.
San Ignacio . . . . .	Rancho.	Rancho.	Arteaga.	Arteaga.
San Ignacio . . . . .	Rancho.		Castañeros.	
San Ignacio (a) . . . . .		Rancho.	Parras.	Parras.
San Ignacio . . . . .	Hacienda.	Hacienda.	San Pedro.	San Pedro.
San Ildefonso . . . . .	Rancho.	Rancho.	General Cepeda.	General Cepeda.
San Ildefonso . . . . .	Hacienda.	Hacienda.	Zaragoza.	Zaragoza.
San Ildefonso . . . . .	Rancho.	Rancho.	Castañeros.	Castañeros.
San Isidro . . . . .		Rancho.	General Cepeda.	General Cepeda.
San Isidro (a) . . . . .		Hacienda.	Matamoros.	Matamoros.
San Isidro (a) . . . . .	Rancho.	Rancho.	Nadadores.	Nadadores.
San Isidro . . . . .		Rancho.	Múzquiz.	Múzquiz.
San Isidro (a) . . . . .	Rancho.	Rancho.	Ocampo.	Ocampo.
San Isidro . . . . .	Rancho.	Rancho.	Parras.	Parras.
San Isidro . . . . .	Congregación.	Congregación.	Piedras Negras.	Piedras Negras.
San Isidro . . . . .	Hacienda.	Hacienda.	Ramos Arizpe.	Ramos Arizpe.
San Isidro . . . . .	Hacienda.	Hacienda.	Saltillo.	Saltillo.
San Isidro . . . . .	Rancho.	Rancho.	San Juan de Sa-	San Juan de Sa-
San Isidro . . . . .	Rancho.	Rancho.	blinas.	blinas.
San Isidro . . . . .	Rancho.	Rancho.	San Pedro.	San Pedro.
San Isidro (a) . . . . .	Rancho.	Rancho.	Torreón.	Torreón.
San Isidro -1º- (San Isidro de Laguna seca)		Rancho.	Villa Frontera.	Villa Frontera.
(a)				
San Isidro -2º- (San Isidro de las Norias) (a)		Rancho.	Arteaga.	Arteaga.
San Isidro -3º- (San Isidro) . . . . .	Rancho.	Rancho.	Arteaga.	Arteaga.
San Isidro de Gómez . . . . .	Hacienda.	Hacienda.	General Cepeda.	General Cepeda.
San Isidro de la Noria (a) . . . . .		Rancho.	Sierra Mojada.	Sierra Mojada.
San Isidro . . . . .	Rancho.		Saltillo.	
San Isidro . . . . .	Hacienda.	Hacienda.	Múzquiz.	Múzquiz.
San Jerónimo . . . . .		Rancho.	Parras.	Parras.
San Jerónimo (a) . . . . .	Rancho.	Rancho.	Saltillo.	Saltillo.
San Jerónimo . . . . .	Rancho.	Rancho.	Sn. Buenaventura	Sn. Buenaventura
San Jerónimo . . . . .		Rancho.	Ramos Arizpe.	Ramos Arizpe.
San Joaquín (a) . . . . .		Rancho.	Arteaga.	Arteaga.
San José (a) . . . . .		Rancho.	Castañeros.	Castañeros.
San José (San José de Garza) . . . . .	Rancho.	Rancho.	Castañeros.	Castañeros.
San José (a) . . . . .		Mineral.	Guerrero.	Guerrero.
San José . . . . .	Hacienda.	Hacienda.	Matamoros.	Matamoros.
San José . . . . .	Rancho.	Rancho.	Monclova.	Monclova.
San José—San José y el Aguila en 1921 . . . . .	Hacienda.	Hacienda.	Nadadores.	Nadadores.
San José . . . . .	Rancho.		Nava.	
San José . . . . .	Hacienda.		Ramos Arizpe.	
San José -1º- (San José de Cloete) (a) . . . . .		Rancho.	Sabinas.	Sabinas.
San José -2º- (San José de los Padilla) (a) . . . . .		Rancho.	Sabinas.	Sabinas.
San José (a) . . . . .		Rancho.	Sn. Buenaventura	Sn. Buenaventura
San José (a) . . . . .		Rancho.	Saltillo.	Saltillo.
San José . . . . .	Rancho.	Rancho.	San Juan de Sa-	San Juan de Sa-
San José Madero (a) . . . . .			blinas.	blinas.
San José (a) . . . . .		Rancho.	Sierra Mojada.	Sierra Mojada.
San José (a) . . . . .		Rancho.	San Pedro.	San Pedro.
San José Aserradero (a) . . . . .		Rancho.	Villa Frontera.	Villa Frontera.
San José—San José B. en 1921 . . . . .		Campamento.	Saltillo.	Saltillo.
San José de Aura . . . . .	Rancho.	Rancho.	Ramos Arizpe.	Ramos Arizpe.
San José de Flores . . . . .	Congregación.	Congregación.	Progreso.	Progreso.
San José de Gómez Farias . . . . .	Rancho.	Rancho.	Saltillo.	Saltillo.
San José de la Azufrosa—La Azufrosa en 1921 . . . . .	Rancho.	Rancho.	Saltillo.	Saltillo.
San José de la Finca (a) . . . . .		Rancho.	Rosales.	Rosales.
San José de la Joya (a) . . . . .		Rancho.	Villa Unión.	Villa Unión.
San José del Alamito . . . . .		Rancho.	Múzquiz.	Múzquiz.
San José de la Niña—San José de la Peña o de la Viña en 1921 . . . . .		Rancho.	Saltillo.	Saltillo.
San José de la Palla . . . . .	Hacienda.	Hacienda.	Saltillo.	Saltillo.
San José de las Flores . . . . .	Hacienda.	Hacienda.	San Pedro.	San Pedro.
San José de las Piedras . . . . .	Rancho.	Rancho.	General Cepeda.	General Cepeda.
San José de las Tinajas—San José de la Tinaja en 1921 . . . . .	Rancho.	Rancho.	Arteaga.	Arteaga.
San José del Colorado (a) . . . . .		Rancho.	Ocampo.	Ocampo.
San José del Chapote—San José del Chapote en 1921 . . . . .	Rancho.	Rancho.	Ocampo.	Ocampo.
San José de los Bayos (a) . . . . .		Rancho.	San Pedro.	San Pedro.
San José de los Cerritos—Cerritos en 1921 . . . . .	Rancho.	Rancho.	Castañeros.	Castañeros.
San José de los Emilianos . . . . .	Rancho.	Rancho.	Matamoros.	Matamoros.
San José de los Narros—San José de los Navarros en 1921 . . . . .	Rancho.	Congregación.	Saltillo.	Saltillo.
San José del Porvenir (a) . . . . .	Rancho.	Hacienda.	Matamoros.	Matamoros.
San José del Refugio . . . . .	Rancho.	Rancho.	Saltillo.	Saltillo.
San José del Refugio (a) . . . . .	Hacienda.	Hacienda.	Saltillo.	Saltillo.
San José Nuncio . . . . .	Hacienda.	Hacienda.	San Pedro.	San Pedro.
San José o Santo Tomás—Santo Tomás en 1921 . . . . .	Hacienda.	Hacienda.	Ramos Arizpe.	Ramos Arizpe.
San José Patagalana—Patagalana o San José Patagalana en 1921 . . . . .	Hacienda.	Rancho.	Jiménez.	Jiménez.
	Rancho.	Hacienda.	Parras.	Parras.

NUMEROS ABSOLUTOS						NUMEROS RELATIVOS			
1921			1930			Por 100 habitantes			
Hombres y Mujeres	Hombres	Mujeres	Hombres y Mujeres	Hombres	Mujeres	Hombres	Mujeres	Hombres	Mujeres
134	64	70	45	24	21	47.76	52.24	53.33	46.67
37	21	16	150	83	73	56.76	43.24	53.21	46.79
..	..	..	4	1	3	..	..	25.00	75.00
125	71	54	18	11	5	..	..	68.75	31.25
44	22	22	60	30	30	56.80	43.20	50.00	50.00
..	..	..	19	19	..	..	..	100.00	..
24	14	10	18	8	10	50.00	50.00	41.44	58.56
..	..	..	Deshabitado.	Deshabitado.	Deshabitado.	..	..	..	..
162	55	47	84	46	39	58.33	41.67	53.57	46.43
8	4	4	5	3	2	..	..	60.00	40.00
986	519	467	17	10	7	..	..	58.82	41.18
73	40	33	23	11	12	53.92	46.08	47.63	52.37
162	93	69	No existe.	No existe.	No existe.	60.00	60.00	..	..
75	45	30	11	4	7	..	..	36.36	63.64
..	..	..	661	346	315	52.64	47.36	52.34	47.66
138	70	68	83	44	39	54.79	45.21	53.01	46.99
24	13	11	80	40	40	57.41	42.59	50.00	50.00
243	126	117	133	77	56	60.00	40.00	57.89	42.11
256	137	119	15	8	7	..	..	53.33	46.67
40	19	21	35	16	19	..	..	45.71	54.29
15	8	7	96	58	38	50.72	49.28	60.42	39.58
13	7	6	21	9	12	..	..	42.86	57.14
10	7	3	48	31	17	54.17	45.83	64.58	35.42
144	76	68	213	105	108	51.85	48.15	49.30	50.70
..	..	..	89	44	45	53.52	46.48	49.44	50.56
12	5	7	31	15	16	47.50	52.50	48.39	51.61
217	113	104	36	19	17	53.33	46.67	52.73	47.27
112	59	53	22	10	12	53.85	46.15	45.45	54.55
12	5	7	Deshabitado.	Deshabitado.	Deshabitado.	70.00	30.00	..	..
7	3	4	140	78	62	52.78	47.22	55.71	44.29
19	9	10	7	4	3	..	..	57.14	42.86
39	24	15	30	17	13	..	..	56.67	43.33
211	110	101	6	4	2	..	..	66.67	33.33
34	14	20	23	14	9	41.67	58.33	60.87	39.13
142	72	70	118	63	55	52.07	47.93	53.33	46.67
409	255	244	15	10	6	..	..	66.67	33.33
11	6	5	No existe.	No existe.	No existe.	52.68	47.32	25.00	75.00
225	125	100	4	1	3	41.67	58.33	..	..
..	..	..	Deshabitado.	Deshabitado.	Deshabitado.	42.86	57.14	..	..
..	..	..	No existe.	No existe.	No existe.	47.37	52.63	..	..
29	17	12	22	15	7	..	..	68.18	31.82
..	..	..	56	28	28	..	..	50.00	50.00
22	10	12	24	11	13	..	..	45.83	54.17
689	347	342	44	25	19	61.54	38.46	66.82	33.18
28	12	17	Deshabitado.	Deshabitado.	Deshabitado.	..	..	..	..
32	17	15	162	86	76	52.13	47.87	53.09	46.91
89	50	39	31	15	16	41.18	58.82	48.39	51.61
69	38	31	185	92	93	50.70	49.30	49.73	50.27
404	253	211	124	63	61	51.10	48.90	50.81	49.19
276	150	126	No existe.	No existe.	No existe.	54.55	45.45	..	..
103	61	42	No existe.	No existe.	No existe.	55.56	44.44	..	..
7	4	3	14	12	2	..	..	85.71	14.29
20	11	9	15	7	8	..	..	46.67	53.33
11	8	3	11	6	5	..	..	54.55	45.45
381	204	177	10	4	0	..	..	40.00	60.00
61	28	33	40	22	18	53.62	41.38	55.00	45.00
24	11	13	Deshabitado.	Deshabitado.	Deshabitado.	..	..	..	..
316	169	147	24	13	11	..	..	54.17	45.83
71	36	35	Deshabitado.	Deshabitado.	Deshabitado.	..	..	..	..
37	15	22	87	46	41	45.45	54.55	52.87	47.13
807	158	149	592	311	281	50.36	49.64	52.53	47.47
..	..	..	10	6	4	41.38	58.62	60.00	40.00
..	..	..	32	17	15	53.13	46.87	53.13	46.87
..	..	..	22	13	9	56.18	43.82	59.09	40.91
..	..	..	Deshabitado.	Deshabitado.	Deshabitado.	..	..	..	..
..	..	..	36	20	16	..	..	55.56	44.44
..	..	..	130	64	66	55.07	44.93	49.23	50.77
..	..	..	348	184	164	54.53	45.47	52.87	47.13
..	..	..	200	120	80	54.35	45.65	60.00	40.00
..	..	..	24	15	0	59.22	40.78	62.50	37.50
..	..	..	8	4	4	57.14	42.86	50.00	50.00
..	..	..	Deshabitado.	Deshabitado.	Deshabitado.	..	..	..	..
..	..	..	16	9	7	55.00	45.00	50.25	49.75
..	..	..	7	4	3	..	..	57.14	42.86
..	..	..	33	15	18	72.73	27.27	45.45	54.55
..	..	..	338	176	163	53.54	46.46	51.78	48.22
..	..	..	57	29	28	45.00	55.00	50.88	49.12
..	..	..	49	28	21	45.83	54.17	57.14	42.86
..	..	..	18	11	7	..	..	61.11	38.89
..	..	..	199	101	98	53.48	46.52	50.75	49.25
..	..	..	16	11	5	..	..	68.75	31.25
..	..	..	241	138	103	50.70	49.30	57.20	42.74
..	..	..	370	209	161	40.54	59.46	56.40	43.60
..	..	..	271	150	121	51.47	48.53	55.35	44.65



LOCALIDADES	CATEGORIAS		MUNICIPIOS	
	1921	1930	1921	1930
San Juan	Rancho	Rancho	Arteaga	Castaños
San Juan -19- San Juan en 1921	Rancho	Rancho	Castaños	Castaños
San Juan -20- (La Vega)	Rancho	Rancho	Castaños	Castaños
San Juan	Hacienda	Hacienda	Cuatrociénegas	Cuatrociénegas
San Juan	Rancho	Rancho	General Cepeda	General Cepeda
San Juan (a)	Rancho	Rancho	Monclova	Monclova
San Juan	Hacienda	Hacienda	San Pedro	San Pedro
San Juan	Rancho	Rancho	Sierra Mojada	Sierra Mojada
San Juan	Rancho	Rancho	Viesca	Viesca
San Juan Atravesada (a)	Rancho	Rancho	Sierra Mojada	Sierra Mojada
San Juan Bautista	Congregación	Congregación	Monclova	Monclova
San Juan Bautista (a)	Rancho	Rancho	Saltillo	Saltillo
San Juan Bautista	Rancho	Rancho	San Pedro	San Pedro
San Juan Bautista	Rancho	Rancho	Ramos Arizpe	Ramos Arizpe
San Juan de Astilleros	Rancho	Rancho	Sierra Mojada	Sierra Mojada
San Juan de Amargos (a)	Rancho	Rancho	Ramos Arizpe	Ramos Arizpe
San Juan de Arriba	Rancho	Rancho	Matamoros	Matamoros
San Juan de Arriba (a)	Rancho	Rancho	Sierra Mojada	Sierra Mojada
San Juan de la Vaquería	Hacienda	Hacienda	Saltillo	Saltillo
San Juan de los Dolores	Hacienda	Hacienda	Arteaga	Arteaga
San Juan del Retiro	Rancho	Hacienda	Saltillo	Saltillo
San Juan de Sabinas	Villa	Villa	San Juan de Sabinas	San Juan de Sabinas
San Juan Ignacio	Rancho	Rancho	Nadadores	Nadadores
San Juanito	Rancho	Rancho	Castaños	Castaños
San Juanito -19- (San Juanito de los Valdés Martínez)—San Juanito en 1921	Rancho	Rancho	Arteaga	Arteaga
San Juanito -20- (San Juanito del Alamo) (a)		Rancho		Arteaga
San Juan Nepomuceno (a)		Rancho		Saltillo
San Julián (a)		Rancho		Matamoros
San Lázaro	Rancho	Rancho	Castaños	Castaños
San Lorenzo (a)		Rancho		Acuña
San Lorenzo (a)		Rancho		Arteaga
San Lorenzo	Rancho	Rancho	Castaños	Castaños
San Lorenzo	Hacienda	Hacienda	Nadadores	Nadadores
San Lorenzo	Hacienda	Hacienda	Parras	Parras
San Lorenzo (a)	Hacienda	Hacienda	San Pedro	San Pedro
San Lucas	Hacienda	Hacienda	Guerrero	Guerrero
San Lucas (a)	Hacienda	Hacienda	Ramos Arizpe	Ramos Arizpe
San Luciano (a)		Rancho		Torreón
San Lucio (a)		Rancho		General Cepeda
San Luis (a)		Rancho		Hidalgo
San Luis	Hacienda	Hacienda	Torreón	Torreón
San Luis (a)		Rancho		Viesca
San Luis de Baján	Mineral	Mineral	Castaños	Castaños
San Luis de Gurza (a)		Hacienda		San Pedro
San Luis de Purcell (a)		Rancho		San Pedro
San Manuel (a)		Hacienda		Parras
San Manuel	Rancho	Rancho	Ramos Arizpe	Ramos Arizpe
San Manuel	Hacienda	Hacienda	Viesca	Viesca
San Marcelo (a)		Rancho		Matamoros
San Marcos	Rancho	Rancho	Arteaga	Arteaga
San Marcos	Rancho	Rancho	Castaños	Castaños
San Marcos (a)		Rancho		Cuatrociénegas
San Marcos	Rancho	Rancho	Escobedo	Escobedo
San Marcos	Rancho	Rancho	Saltillo	Saltillo
San Marcos	Hacienda	Hacienda	San Pedro	San Pedro
San Marcos	Rancho	Rancho	Sierra Mojada	Sierra Mojada
San Marcos (a)		Estación F. C.		San Pedro
San Marcos (a)		Rancho		Parras
San Martín de las Vacas	Hacienda	Hacienda	Ramos Arizpe	Ramos Arizpe
San Matías	Hacienda	Hacienda	Jiménez	Jiménez
San Miguel (a)		Rancho		Arteaga
San Miguel	Rancho	Rancho	Castaños	Castaños
San Miguel	Rancho	Rancho	Guerrero	Guerrero
San Miguel	Hacienda	Hacienda	Jiménez	Jiménez
San Miguel (a)		Rancho		Matamoros
San Miguel	Rancho	Rancho	Matamoros	Matamoros
San Miguel	Hacienda	Hacienda	Ocampo	Ocampo
San Miguel (San Miguel del Barranco)	Hacienda	Hacienda	Parras	Parras
San Miguel (a)		Rancho		Ramos Arizpe
San Miguel (a)		Hacienda		Ramos Arizpe
San Miguel	Rancho	Rancho	Saltillo	Saltillo
San Miguel	Rancho	Rancho	Saltillo	Saltillo
San Miguel—San Graciano en 1921	Hacienda	Hacienda	San Pedro	San Pedro
San Miguel del Barrial (a)		Rancho		Zaragoza
San Nicolás (a)		Rancho		Zaragoza
San Nicolás	Congregación	Congregación	General Cepeda	General Cepeda
San Pablo	Rancho	Rancho	Castaños	Castaños
San Pablo	Hacienda	Hacienda	San Pedro	San Pedro
San Pablo (a)		Rancho		Candela
San Pablo	Hacienda	Hacienda	Cuatrociénegas	Cuatrociénegas
San Pablo	Hacienda	Hacienda	General Cepeda	General Cepeda
San Pablo	Rancho	Rancho	Jiménez	Jiménez
San Pablo	Rancho	Rancho	Ramos Arizpe	Ramos Arizpe
San Pablo	Hacienda	Hacienda	San Pedro	San Pedro
San Patricio (a)		Rancho		Guerrero
San Patricio (a)		Rancho		Guerrero
San Pedro	Hacienda	Hacienda	San Pedro	San Pedro
San Pedro (a)		Rancho		Candela
San Pedro	Hacienda	Hacienda	Candela	Candela
San Pedro	Rancho	Rancho	General Cepeda	General Cepeda
San Pedro	Hacienda	Hacienda	Múzquiz	Múzquiz
San Pedro (a)		Rancho		Progreso
San Pedro (a)		Rancho		Sacramento
San Pedro (a)		Rancho		Ramos Arizpe

NUMEROS ABSOLUTOS					NUMEROS RELATIVOS					
					Por 100 habitantes					
1921			1930			1921		1930		
Hombres y Mujeres	Hombres	Mujeres	Hombres y Mujeres	Hombres	Mujeres	Hombres	Mujeres	Hombres	Mujeres	
7	3	4	No existe.	No existe.	No existe.	42.86	57.14	72.73	27.27	
19	11	8	11	8	3	57.89	42.11	100.00	47.07	
13	6	7	1	1	216	46.15	53.85	52.33	47.67	
270	165	105	516	270	52	61.11	38.89	60.90	39.10	
83	47	36	133	81	27	56.63	43.37	56.45	43.55	
134	62	72	62	46	41	46.27	53.73	52.87	47.13	
26	16	10	20	13	7	61.54	38.46	65.00	35.00	
...	...	...	16	12	4	...	...	75.00	25.00	
...	...	...	32	18	14	...	...	56.35	43.75	
031	324	307	400	199	201	51.35	48.65	49.75	50.25	
...	...	...	67	39	28	...	...	58.21	41.79	
70	33	37	41	23	13	47.14	52.86	56.10	43.90	
133	72	61	113	58	60	54.14	45.86	49.15	50.85	
...	...	...	Deshabitado.	Deshabitado.	Deshabitado.	...	...	...	...	
10	4	6	165	87	78	...	...	52.73	47.27	
...	...	...	12	7	5	40.00	60.00	58.33	41.67	
463	240	223	10	6	4	...	...	60.00	40.00	
188	91	97	445	225	220	51.84	48.16	50.56	49.44	
176	97	79	146	67	70	48.40	51.60	45.89	54.11	
...	...	...	138	73	64	45.11	44.89	53.62	46.38	
803	387	416	700	358	351	48.19	51.81	50.49	49.51	
109	55	54	No existe.	No existe.	No existe.	50.46	49.54	...	...	
35	16	19	8	3	5	45.71	54.29	37.50	62.50	
23	13	10	22	14	8	56.52	43.48	63.64	36.36	
...	...	...	Deshabitado.	Deshabitado.	Deshabitado.	...	...	...	...	
...	...	...	24	11	13	...	...	45.83	54.17	
...	...	...	50	23	22	...	...	56.00	44.00	
30	21	15	24	12	12	58.33	41.67	50.00	50.00	
...	...	...	12	12	...	...	...	100.00	...	
26	14	12	18	9	9	...	...	50.00	50.00	
142	81	61	70	42	28	53.85	46.15	60.00	40.00	
726	405	321	No existe.	No existe.	No existe.	57.04	42.96	50.00	50.00	
...	...	...	577	339	247	55.79	44.21	57.19	42.81	
963	508	455	115	72	43	52.75	47.25	62.61	37.39	
...	...	...	796	424	372	...	...	53.27	46.73	
77	38	39	43	26	20	49.35	50.65	56.52	43.48	
...	...	...	82	43	39	...	...	52.44	47.56	
...	...	...	67	37	30	...	...	55.22	44.78	
...	...	...	4	2	2	...	...	50.00	50.00	
155	74	81	10	7	3	47.74	52.26	70.00	30.00	
...	...	...	125	70	55	...	...	56.00	44.00	
167	87	80	Deshabitado.	Deshabitado.	Deshabitado.	52.10	47.90	50.38	49.62	
...	...	...	133	67	66	...	...	51.24	48.76	
...	...	...	121	62	59	...	...	63.64	36.36	
48	21	27	22	14	8	...	...	61.54	38.46	
239	130	109	13	8	5	43.75	56.25	...	...	
...	...	...	392	207	185	54.39	45.61	52.81	47.19	
75	43	32	13	7	6	...	...	53.85	46.15	
23	12	11	49	29	20	57.33	42.67	59.18	40.82	
82	42	40	33	16	17	52.17	47.83	48.48	51.52	
30	29	10	Deshabitado.	Deshabitado.	Deshabitado.	...	...	...	...	
653	343	310	No existe.	No existe.	No existe.	51.22	48.78	...	...	
38	23	15	67	40	27	74.36	25.64	59.70	40.30	
...	...	...	313	159	160	52.53	47.47	49.84	50.16	
429	216	213	62	35	27	60.53	39.47	56.45	43.55	
210	106	104	Deshabitada.	Deshabitada.	Deshabitada.	...	...	61.40	38.60	
...	...	...	57	35	22	...	...	54.57	45.43	
10	12	7	361	197	164	50.35	49.65	51.30	48.70	
20	11	9	154	79	75	50.48	49.52	53.33	46.67	
19	11	8	15	8	7	63.16	36.84	60.00	40.00	
234	139	145	30	18	12	55.00	45.00	...	...	
...	...	...	No existe.	No existe.	No existe.	57.89	42.11	...	...	
9	4	5	No existe.	No existe.	No existe.	48.94	51.06	52.89	47.11	
463	263	200	329	174	155	44.44	55.56	61.72	38.28	
173	94	84	Deshabitado.	Deshabitado.	Deshabitado.	56.80	43.20	52.07	47.93	
...	...	...	29	15	14	52.31	47.69	49.46	50.54	
306	220	175	300	153	142	...	...	54.55	45.45	
07	29	38	93	46	47	...	...	52.30	47.70	
149	137	12	99	54	45	55.70	44.30	59.57	40.43	
...	...	...	413	216	197	43.28	56.72	52.73	47.27	
204	106	100	47	28	19	91.95	8.05	76.29	23.71	
7	3	4	97	74	23	...	...	59.26	40.74	
351	186	165	27	16	11	...	...	66.67	33.33	
...	...	...	3	2	1	51.46	48.54	53.16	46.84	
89	45	44	348	185	163	42.86	57.14	55.26	44.74	
21	10	11	76	42	34	52.99	47.01	53.09	46.91	
297	159	138	663	352	311	...	...	66.67	33.33	
...	...	...	9	6	3	50.56	49.44	43.48	56.52	
81	39	42	No existe.	No existe.	No existe.	47.62	52.38	50.98	49.02	
31	16	2	23	10	13	53.54	46.46	62.50	37.50	
10	8	2	51	26	25	...	...	55.37	44.63	
...	...	...	8	5	3	48.15	51.85	63.64	36.36	
...	...	...	177	98	79	...	...	50.00	50.00	
...	...	...	11	7	4	51.61	48.39	33.33	66.67	
...	...	...	2	1	1	80.00	20.00	...	...	
...	...	...	9	3	6	...	...	...	...	
...	...	...	Deshabitado.	Deshabitado.	Deshabitado.	...	...	61.54	38.46	
...	...	...	Deshabitado.	Deshabitado.	Deshabitado.	...	...	...	...	
...	...	...	26	16	10	...	...	...	...	

LOCALIDADES	CATEGORIAS		MUNICIPIOS	
	1921	1930	1921	1930
San Pedro.	Rancho.		Saltillo.	
San Pedro de las Colonias—San Pedro en 1921.				
San Pedro.	Ciudad.	Ciudad.	San Pedro.	San Pedro.
San Pedro.	Hacienda.	Rancho.	Gigedo.	Villa Unión.
San Pedro.	Hacienda.	Hacienda.	Zaragoza.	Zaragoza.
San Pedro de Agua Dulce.	Rancho.	Rancho.	Sn. Buenaventura	Sn. Buenaventura
San Pedro de Anasco (a).	Rancho.	Rancho.	Matamoros	Matamoros
San Pedro de la Atravesada (a).	Rancho.	Rancho.		Sierra Mojada.
San Pedro del Abra (a).	Rancho.	Rancho.		Castaños.
San Pedro de los Milagros (a).	Rancho.	Rancho.		Matamoros
San Pedro de los Pinos (a).	Rancho.	Rancho.	Arteaga	Arteaga
San Rafael.	Mineral.	Mineral.	Castaños.	Castaños.
San Rafael (a).	Rancho.	Rancho.	Jiménez	Jiménez
San Rafael.	Rancho.	Rancho.	Múzquiz.	Múzquiz.
San Rafael.	Rancho.	Rancho.	Parras.	Parras.
San Rafael.	Rancho.	Rancho.	Ramos Arizpe.	Ramos Arizpe.
San Rafael -1º (San Rafael del Carmen)—San Rafael en 1921.	Rancho.	Rancho.	Arteaga.	Arteaga.
San Rafael -2º (San Rafael de los Montalvo (a).				
San Rafael Anexos.		Rancho.		Arteaga.
San Rafael de Abajo (a).		Rancho.		Ramos Arizpe.
San Rafael de Arriba—San Rafael en 1921.	Hacienda.	Rancho.	San Pedro.	San Pedro.
San Rafael de la Hedionda (a).		Hacienda.		San Pedro.
San Rafael de los Milagros (a).		Rancho.		Parras.
San Rafael de los Yeguales (a).		Rancho.		Parras.
San Ramón.		Rancho.		Parras.
San Ramón (a).	Rancho.	Rancho.	Arteaga.	Arteaga.
San Rodrigo.		Rancho.		Castaños.
San Salvador.	Hacienda.	Hacienda.	Zaragoza.	Zaragoza.
San Salvador de Olivo — San Salvador en 1921.	Rancho.	Rancho.	Sn. Buenaventura	Sn. Buenaventura
San Salvador.	Hacienda.	Hacienda.		Matamoros
San Salvador.	Rancho.	Rancho.	Matamoros	San Pedro.
San Sebastián.	Rancho.	Rancho.	Zaragoza.	Zaragoza.
Santa Alida (a).		Rancho.	Saltillo.	Saltillo.
Santa Amalia (a).		Rancho.		San Pedro.
Santa Ana—Sara en 1921.	Rancho.	Hacienda.		Arteaga.
Santa Ana.	Hacienda.	Hacienda.	Monclova.	Monclova.
Santa Ana de Abajo (a).		Rancho.	Rosales.	Villa Unión.
Santa Ana de Arriba (a).		Hacienda.		San Pedro.
Santa Ana del Pilar—Santa Anita en 1921.	Hacienda.	Hacienda.	Matamoros	Matamoros
Santa Anita.	Rancho.	Rancho.	Arteaga.	Arteaga.
Santa Anita (a).		Rancho.		Múzquiz.
Santa Anita.	Hacienda.	Hacienda.	San Pedro.	San Pedro.
Santa Anita.	Hacienda.	Hacienda.	Zaragoza.	Zaragoza.
Santa Brigida.	Hacienda.	Hacienda.	San Pedro.	San Pedro.
Santa Catarina.	Rancho.	Rancho.	San Pedro.	
Santa Cecilia.	Rancho.	Rancho.	Parras.	Parras.
Santa Cruz (a).		Rancho.	Arteaga.	Arteaga.
Santa Cruz.	Rancho.	Rancho.	Múzquiz.	Múzquiz.
Santa Cruz.	Rancho.	Rancho.	Ocampo.	
Santa Cruz.		Rancho.		Parras.
Santa Cruz.	Rancho.	Rancho.	Progreso.	Progreso.
Santa Cruz.	Rancho.	Congregación.	Ramos Arizpe.	Ramos Arizpe.
Santa Cruz (a).		Rancho.		San Pedro.
Santa Cruz -1º (Santa Cruz).	Rancho.	Rancho.	Castaños.	Castaños.
Santa Cruz -2º (Guol) (a).		Rancho.		Castaños.
Santa Elena (a).		Rancho.		Cuatrociénegas.
Santa Elena.	Hacienda.	Hacienda.	Jiménez.	Jiménez.
Santa Elena.	Rancho.	Rancho.	Múzquiz.	Múzquiz.
Santa Elena.	Estación F. C.	Estación F. C.	Saltillo.	Saltillo.
Santa Elena.	Rancho.	Rancho.	Sn. Buenaventura	Sn. Buenaventura
Santa Elena.	Hacienda.	Hacienda.	San Pedro.	San Pedro.
Santa Elena (a).		Estación F. C.		San Pedro.
Santa Elena (a).		Rancho.		Torreón.
Santa Elena -1º (Santa Elena).	Rancho.	Rancho.	Castaños.	Castaños.
Santa Elena -2º (Santa Elena de Cantá) (a).		Rancho.		Castaños.
Santa Elena — Santa Elena de la Cruz en 1921.	Hacienda.	Hacienda.	Saltillo.	Saltillo.
Santa Eulalia.	Rancho.	Rancho.	San Pedro.	San Pedro.
Santa Fe (a).		Rancho.		Arteaga.
Santa Fe.	Rancho.	Rancho.	Castaños.	Castaños.
Santa Fe (a).		Rancho.		Cuatrociénegas.
Santa Fe.	Rancho.	Rancho.	Múzquiz.	Múzquiz.
Santa Fe.	Hacienda.	Rancho.	Piedras Negras.	Piedras Negras.
Santa Fe (a).		Rancho.		Sierra Mojada.
Santa Fe de los Linderos.	Hacienda.	Hacienda.	Torreón.	Torreón.
Santa Fe del Pino.	Hacienda.	Hacienda.	Saltillo.	Saltillo.
Santa Genoveva.	Congregación.	Congregación.	Ocampo.	Ocampo.
Santa Gertrudis.	Rancho.	Rancho.	Castaños.	Castaños.
Santa Gertrudis (a).	Rancho.	Rancho.	Múzquiz.	Múzquiz.
Santa Gertrudis.		Colonia.		Navá.
Santa Inés—Santa Librada en 1921.	Congregación.	Congregación.	Sn. Buenaventura	Sn. Buenaventura
Santa Isabel.	Rancho.	Rancho.	General Cepeda.	General Cepeda.
Santa Isabel.	Rancho.	Rancho.	Matamoros	Matamoros
Santa Isabel (a).	Rancho.	Rancho.	Parras.	Parras.
Santa Librada (a).		Rancho.		Sabinas.
Santa Librada.	Rancho.	Rancho.	General Cepeda.	General Cepeda.
Santa Luefa.	Hacienda.	Hacienda.	Matamoros	Matamoros
Santa Luefa (a).		Rancho.	San Pedro.	San Pedro.
Santa Margarita (a).		Estación F. C.		San Pedro.
Santa Margarita.	Rancho.	Rancho.	Arteaga.	Arteaga.
Santa Margarita o Margaritas — Margaritas en 1921.	Hacienda.	Hacienda.	Viesca.	Viesca.
			Múzquiz.	Zaragoza.

NUMEROS ABSOLUTOS						NUMEROS RELATIVOS			
						Por 100 habitantes			
1921			1930			1921		1930	
Hombres y Mujeres	Hombres	Mujeres	Hombres y Mujeres	Hombres	Mujeres	Hombres	Mujeres	Hombres	Mujeres
214	105	100	No existe.	No existe.	No existe.	49.07	50.93	...	...
18 200	8 741	9 450	13 196	6 299	6 897	48.03	51.97	47.73	52.27
194	58	46	25	13	12	56.77	44.23	52.00	48.00
73	30	37	48	23	25	49.32	50.68	47.02	52.98
69	36	33	114	55	59	52.17	47.83	48.25	51.75
...	...	...	27	13	14	...	...	48.15	51.85
...	...	...	Deshabitado.	Deshabitado.	Deshabitado.	...	...	...	...
...	...	...	17	8	9	...	...	47.06	52.94
...	...	...	18	11	7	...	...	61.11	38.89
...	...	...	7	3	4	...	...	42.86	57.14
19	12	7	26	20	6	63.16	36.84	70.02	29.98
...	...	...	8	6	2	...	...	75.00	25.00
26	19	7	38	20	18	73.08	26.92	52.63	47.37
39	22	17	Deshabitado.	Deshabitado.	Deshabitado.	56.41	43.59	...	...
69	35	34	57	29	28	50.72	49.28	50.88	49.12
...	...	...	...	...	...	...	...	...	...
14	5	9	23	11	12	35.71	64.29	47.83	52.17
...	...	...	33	14	19	...	...	42.42	57.58
...	...	...	7	5	2	...	...	71.43	28.57
...	...	...	218	108	110	...	...	49.54	50.46
425	209	216	217	124	93	49.18	50.82	57.14	42.86
...	...	...	99	45	54	...	...	45.45	54.55
...	...	...	47	31	16	...	...	66.96	33.04
...	...	...	53	27	26	...	...	50.94	49.06
33	16	17	53	39	23	48.48	51.52	56.60	43.40
...	...	...	7	5	2	...	...	71.43	28.57
43	43	...	33	33	...	100.00	...	100.00	...
7	3	4	Deshabitado.	Deshabitado.	Deshabitado.	42.86	57.14	...	...
...	...	...	...	...	...	...	...	...	...
126	62	64	77	40	37	49.21	50.79	51.95	48.05
127	58	69	135	64	71	45.67	54.33	47.41	52.59
12	9	3	4	4	...	75.00	25.00	100.00	...
12	5	3	Deshabitado.	Deshabitado.	Deshabitado.	41.67	58.33	...	...
...	...	...	35	15	20	...	...	42.86	57.14
...	...	...	65	28	27	...	...	50.91	49.09
...	...	...	206	102	104	68.07	31.93	49.51	50.49
51	27	21	99	50	49	52.94	47.06	50.51	49.49
...	...	...	24	12	12	...	...	50.00	50.00
...	...	...	109	58	51	...	...	53.21	46.79
522	256	266	382	187	196	49.04	50.96	48.95	51.05
15	7	8	23	14	14	46.67	53.33	50.00	50.00
...	...	...	7	5	2	...	...	71.43	28.57
406	212	194	61	33	28	62.22	37.78	54.10	45.90
53	33	20	167	114	53	62.26	37.74	68.26	31.74
286	160	126	94	46	48	55.94	44.06	48.94	51.06
38	19	19	No existe.	No existe.	No existe.	50.00	50.00	...	...
99	49	50	70	38	32	49.49	50.51	54.29	45.71
...	...	...	36	22	14	...	...	61.11	38.89
75	37	38	20	13	7	49.33	50.67	65.00	35.00
8	5	3	No existe.	No existe.	No existe.	62.50	37.50	...	...
...	...	...	12	6	6	...	...	50.00	50.00
20	10	10	16	10	6	50.00	50.00	62.50	37.50
193	104	88	300	168	132	54.17	45.83	56.00	44.00
...	...	...	14	10	4	...	...	71.43	28.57
04	40	24	64	34	30	62.50	37.50	53.13	46.87
...	...	...	Deshabitado.	Deshabitado.	Deshabitado.	...	...	...	...
...	...	...	26	17	9	...	...	65.38	34.62
314	172	142	292	167	125	54.78	45.22	57.19	42.81
76	34	42	170	84	86	44.74	55.26	49.41	50.59
102	50	52	86	40	45	49.02	50.98	47.06	52.94
9	7	2	3	3	...	77.78	22.22	100.00	...
592	306	286	321	165	156	51.69	48.31	51.40	48.60
...	...	...	Deshabitada.	Deshabitada.	Deshabitada.	...	...	...	...
...	...	...	19	10	9	...	...	52.63	47.37
60	30	30	78	42	36	50.00	50.00	53.85	46.15
...	...	...	8	6	2	...	...	75.00	25.00
...	...	...	...	...	...	...	...	...	...
247	128	119	122	58	64	51.82	48.18	47.54	52.46
263	142	121	165	85	80	53.99	46.01	51.52	48.48
...	...	...	7	3	4	...	...	42.86	57.14
15	9	6	Deshabitado.	Deshabitado.	Deshabitado.	60.00	40.00	...	...
...	...	...	35	15	20	...	...	42.86	57.14
9	7	2	No existe.	No existe.	No existe.	77.78	22.22	...	...
20	13	7	Deshabitado.	Deshabitado.	Deshabitado.	65.00	35.00	...	...
...	...	...	7	4	3	...	...	57.14	42.86
420	230	190	704	400	304	54.76	45.24	56.82	43.18
298	112	114	206	103	103	49.56	50.44	60.00	40.00
73	32	41	17	11	6	43.84	56.16	64.71	35.29
10	5	5	27	15	12	50.00	50.00	55.56	44.44
7	4	3	2	1	1	57.14	42.86	50.00	50.00
...	...	...	100	56	44	...	...	56.00	44.00
376	181	195	401	213	188	48.14	51.86	53.12	46.88
32	17	15	84	44	40	53.13	46.87	52.38	47.62
14	8	6	7	6	1	37.14	62.86	35.71	64.29
181	99	82	160	96	64	54.70	45.30	60.00	40.00
...	...	...	3	2	1	...	...	66.67	33.33
...	...	...	6	4	2	...	...	66.67	33.33
82	28	34	48	22	26	45.16	54.84	45.83	54.17
701	420	371	688	354	334	53.10	46.90	51.45	48.55
...	...	...	Deshabitada.	Deshabitada.	Deshabitada.	...	...	...	...
...	...	...	8	3	5	...	...	37.50	62.50
158	92	66	200	112	88	58.23	41.77	56.00	44.00
...	...	...	...	...	...	...	...	...	...
16	11	4	43	21	22	73.33	26.67	48.84	51.16

LOCALIDADES	CATEGORIAS		MUNICIPIOS	
	1921	1930	1921	1930
Santa María	Hacienda	Hacienda	Acuña	Acuña
Santa María (a)		Rancho		Jiménez
Santa María (a)		Rancho		Progreso
Santa María	Hacienda	Hacienda	Ramos Arizpe	Ramos Arizpe
Santa María	Estación F. C.	Estación F. C.	Ramos Arizpe	Ramos Arizpe
Santa María (a)		Rancho		Sn. Buenaventura
Santa María	Hacienda	Hacienda	San Juan de Sabinas	San Juan de Sabinas
Santa María de Arriba—Santa María en 1921	Hacienda	Hacienda	San Pedro	San Pedro
Santa María (Santa María Chico)		Minoral		San Juan de Sabinas
Santa María de Abajo (a)		Rancho		San Pedro
Santa Marta (a)		Rancho		General Cepeda
Santa Mónica	Hacienda	Hacienda	Guerrero	Guerrero
Santa Mónica	Hacienda	Rancho	San Pedro	San Pedro
Santa Petronila (a)		Rancho		Matamoros
Santa Rita	Hacienda	Congregación	Arteaga	Arteaga
Santa Rita	Rancho	Rancho	Castaños	Castaños
Santa Rita (a)		Rancho		Matamoros
Santa Rita (a)		Rancho		Parras
Santa Rita (a)		Rancho		Sn. Buenaventura
Santa Rita	Hacienda	Rancho	San Pedro	San Pedro
Santa Rita -1º	Rancho	Rancho	Saltillo	Saltillo
Santa Rita -2º	Rancho	Rancho	Saltillo	Saltillo
Santa Rita o Santa Anita	Rancho	Rancho	Saltillo	
Santa Rosa	Rancho	Rancho	Arteaga	Arteaga
Santa Rosa	Rancho	Rancho	Parras	Parras
Santa Rosa	Rancho	Rancho	Ramos Arizpe	Ramos Arizpe
Santa Rosa	Rancho	Rancho	Saltillo	Saltillo
Santa Rosa (a)		Rancho		San Pedro
Santa Sofia (a)		Rancho		Parras
Santa Sofia (a)		Rancho		San Pedro
Santa Tecla	Hacienda	Hacienda	Cuatrociénegas	Cuatrociénegas
Santa Teresa	Hacienda	Hacienda	Castaños	Castaños
Santa Teresa	Rancho	Rancho	Saltillo	Saltillo
Santa Teresa	Hacienda	Hacienda	San Pedro	San Pedro
Santa Teresa (a)		Estación F. C.		San Pedro
Santa Victoria	Hacienda	Hacienda	Saltillo	Saltillo
Santiago	Rancho	Rancho	Matamoros	Matamoros
Santiago (a)		Rancho		Nadadores
Santiago	Rancho	Rancho	San Pedro	San Pedro
Santiago de Acosta (a)		Rancho		San Pedro
Santo Domingo	Rancho	Hacienda	Múzquiz	Múzquiz
Santo Domingo	Congregación	Congregación	Ramos Arizpe	Ramos Arizpe
Santo Domingo o San Nicolás—San Nicolás y Santo Domingo en 1921 (b)	Rancho	Rancho	Nava	Nava
Santo Niño (a)		Rancho		General Cepeda
Santo Niño—El Santo Niño en 1921	Rancho	Rancho	Ocampo	Ocampo
Santo Niño (a)		Rancho		San Pedro
Santo Niño Aguanaval—Santo Niño en 1921	Hacienda	Hacienda	Matamoros	Matamoros
Santo Niño de Abajo	Rancho	Rancho	San Pedro	San Pedro
Santo Niño de Arriba—Santo Niño en 1921	Hacienda	Hacienda	San Pedro	San Pedro
Santos Los	Rancho	Rancho	Zaragoza	Zaragoza
Santos Zamorano (a)		Rancho		San Juan de Sabinas
Santo Tomás (a)		Rancho		Hidalgo
Santo Tomás	Hacienda	Hacienda	Matamoros	Matamoros
Santo Tomás	Hacienda	Hacienda	San Pedro	San Pedro
Santo Tomás	Rancho	Rancho	San Pedro	San Pedro
Santo Toriblo	Rancho	Rancho	Ramos Arizpe	Ramos Arizpe
San Vicente	Rancho	Rancho	Castaños	Castaños
San Vicente	Hacienda	Hacienda	Cuatrociénegas	Cuatrociénegas
San Vicente	Rancho	Rancho	General Cepeda	General Cepeda
San Vicente	Rancho	Congregación	Guerrero	Guerrero
San Vicente	Hacienda	Hacienda	Jiménez	Jiménez
San Vicente (a)		Rancho	Ocampo	Ocampo
San Vicente (a)		Rancho		Sabinas
San Vicente -1º (San Vicente del Valle Florido)		Rancho		Sierra Mojada
San Vicente -2º (San Vicente del Chorro del Agua) (a)	Rancho	Rancho	Arteaga	Arteaga
Sardinas	Hacienda	Hacienda	Arteaga	Arteaga
Sauceda	Hacienda	Hacienda	Nadadores	Nadadores
Sauceda	Rancho	Rancho	Múzquiz	Múzquiz
Sauceda	Estación F. C.	Estación F. C.	Sn. Buenaventura	Sn. Buenaventura
Sauceda La	Congregación	Congregación	Ramos Arizpe	Ramos Arizpe
Sauceda La	Hacienda	Hacienda	Nava	Nava
Sauceda La	Hacienda	Hacienda	Ramos Arizpe	Ramos Arizpe
Saucillo		Hacienda	San Juan de Sabinas	San Juan de Sabinas
Saucillo (a)	Rancho	Rancho	Monclova	Monclova
Saucillo	Hacienda	Rancho		Múzquiz
Saucillo	Rancho	Rancho	Viesca	Viesca
Saucillo de Abajo	Hacienda	Congregación	Ramos Arizpe	Ramos Arizpe
Saucillo de Arriba	Rancho	Rancho	Arteaga	Arteaga
Saucillo El	Rancho	Rancho	Arteaga	Arteaga
Saucito	Rancho	Rancho	Parras	Parras
Saucito El (a)		Congregación	Castaños	Castaños
Sauz El—El Sauce en 1921	Rancho	Rancho	Guerrero	Guerrero
Sauz El (a)		Rancho		Cuatrociénegas
Sauz El	Rancho	Rancho	Cuatrociénegas	Cuatrociénegas
Sauz El	Rancho	Rancho	Hidalgo	Hidalgo
Sauz El	Rancho	Rancho	Matamoros	Matamoros
Sauz El	Congregación	Hacienda	Progreso	Progreso
Sección 104 (a)		Estación F. C.	Saltillo	Saltillo
			Ocampo	Ocampo

NUMEROS ABSOLUTOS						NUMEROS RELATIVOS			
						Por 100 habitantes			
1921			1930			1921		1930	
Hombres y Mujeres	Hombres	Mujeres	Hombres y Mujeres	Hombres	Mujeres	Hombres	Mujeres	Hombres	Mujeres
17	10	7	54	24	80	58.82	41.18	44.44	55.56
..	..	..	268	146	122	..	..	54.48	46.52
..	..	..	8	5	5	..	..	100.00	..
214	107	107	168	87	81	50.00	50.00	51.79	48.21
74	37	37	19	9	10	50.00	50.00	47.37	52.63
..	..	..	18	10	8	..	..	55.56	44.44
230	125	105	201	112	89	54.35	45.65	55.72	44.28
249	126	123	250	135	115	50.60	49.40	54.00	46.00
..	..	..	32	21	11	..	..	65.63	34.37
..	..	..	6	5	1	..	..	83.33	16.67
..	..	..	0	2	4	..	..	33.33	66.67
650	332	327	725	383	342	50.38	49.62	52.83	47.17
281	151	130	283	149	134	53.74	46.26	52.65	47.35
..	..	..	165	86	79	..	..	52.12	47.88
102	94	68	176	96	80	58.02	41.98	54.55	45.45
41	31	10	21	12	12	75.61	24.39	57.14	42.86
..	..	..	27	14	13	..	..	61.85	38.15
..	..	..	Deshabitado.	Deshabitado.	Deshabitado.	..	..	..	..
..	..	..	Deshabitado.	Deshabitado.	Deshabitado.	..	..	..	..
264	140	124	55	35	29	53.03	46.97	53.61	46.39
53	31	22	194	106	88	58.49	41.51	54.64	45.36
230	115	115	31	20	11	50.00	50.00	64.52	35.48
39	25	14	No existe.	No existe.	No existe.	64.10	35.90	..	..
53	28	25	47	26	21	62.83	37.17	55.32	44.68
81	49	32	96	49	47	60.49	39.51	61.94	38.06
10	7	3	27	17	10	70.00	30.00	62.96	37.04
6	3	2	22	10	12	60.00	40.00	45.45	54.55
..	..	..	100	54	52	..	..	50.94	49.06
..	..	..	Deshabitado.	Deshabitado.	Deshabitado.	..	..	..	..
..	..	..	36	27	9	..	..	75.00	25.00
33	36	47	26	16	10	43.37	56.63	61.54	38.46
143	81	62	147	80	67	56.64	43.36	54.42	45.58
4	2	2	10	6	5	60.00	40.00	50.00	50.00
1 545	781	764	89	50	39	50.55	49.45	59.18	40.82
..	..	..	Deshabitada.	Deshabitada.	Deshabitada.	..	..	..	..
63	41	27	104	64	50	60.29	39.71	61.62	38.38
60	33	27	100	55	45	55.00	45.00	55.00	45.00
..	..	..	22	13	9	..	..	59.09	40.91
143	81	62	114	61	53	56.64	43.36	53.61	46.39
..	..	..	Deshabitado.	Deshabitado.	Deshabitado.	..	..	..	..
23	15	8	4	4	2	65.22	34.78	66.47	33.53
481	245	236	344	168	176	50.94	49.06	48.84	51.16
..	..	..	..	..	..	..	..	..	..
154	77	77	47	23	24	50.00	50.00	48.94	51.06
32	13	19	47	17	30	..	..	36.17	63.83
..	..	..	18	10	8	40.63	59.37	55.56	44.44
158	82	76	168	94	74	51.90	48.10	55.95	44.05
75	38	37	205	119	86	51.00	49.00	58.05	41.95
622	335	287	50	25	25	50.00	50.00	50.00	50.00
2	1	1	1 036	552	533	46.14	53.86	50.88	49.12
..	..	..	35	21	14	50.00	50.00	60.00	40.00
..	..	..	21	13	8	..	..	61.90	38.10
..	..	..	6	6	6	..	..	100.00	..
177	93	84	291	150	141	62.54	37.46	51.55	48.45
106	100	95	No existe.	No existe.	No existe.	51.23	48.77	59.00	40.00
185	97	88	66	39	27	62.43	37.57	56.41	43.59
67	44	23	78	44	34	65.07	34.93	56.41	43.59
15	6	9	18	10	8	40.00	60.00	55.56	44.44
90	46	44	129	64	65	51.11	48.89	49.61	50.39
24	14	10	25	12	13	58.33	41.67	48.60	51.40
136	78	60	195	102	93	55.88	44.12	52.31	47.69
40	28	14	116	58	58	65.00	35.00	50.00	50.00
102	53	49	113	62	56	51.96	48.04	52.54	47.46
..	..	..	4	3	1	..	..	75.00	25.00
..	..	..	15	9	6	..	..	60.00	40.00
..	..	..	..	..	..	..	..	..	..
60	39	24	19	9	10	65.00	35.00	47.37	52.63
..	..	..	13	7	6	..	..	53.85	46.15
315	102	150	251	129	122	51.43	48.57	51.39	48.61
28	14	14	No existe.	No existe.	No existe.	60.00	40.00	..	..
75	38	37	Deshabitado.	Deshabitado.	Deshabitado.	50.57	49.43	..	..
140	76	65	116	53	63	55.57	44.43	45.69	54.31
141	72	69	229	106	123	61.06	38.94	46.29	53.71
104	55	49	254	145	109	62.38	37.62	57.09	42.91
..	..	..	..	..	..	..	..	..	..
130	75	55	90	53	37	57.69	42.31	58.89	41.11
6	6	1	17	11	6	83.33	16.67	64.71	35.29
..	..	..	11	5	6	..	..	45.45	54.55
410	241	178	78	41	37	67.52	32.48	52.56	47.44
13	9	8	8	4	4	63.23	36.77	50.00	50.00
165	89	76	171	85	86	53.94	46.06	49.71	50.29
41	25	16	39	24	15	60.98	39.02	61.54	38.46
11	6	6	5	2	3	45.45	54.55	40.00	60.00
28	11	17	21	11	10	39.29	60.71	52.33	47.67
..	..	..	152	85	67	..	..	55.92	44.08
..	..	..	16	10	6	57.41	42.59	62.50	37.50
54	31	23	12	6	6	..	..	50.00	50.00
..	..	..	33	19	14	60.00	40.00	57.58	42.42
24	12	12	22	14	8	52.17	47.83	63.64	36.36
23	12	11	165	90	75	62.03	37.97	54.55	45.45
246	128	118	16	10	6	..	..	62.50	37.50

LOCALIDADES	CATEGORIAS		MUNICIPIOS	
	1921	1930	1921	1930
Sección 9 (a)		Sección F. C.		Sabinas.
Seguín	Hacienda	Rancho	Parras	Parras
Seguín	Rancho	Rancho	Parras	Parras
Seguín	Estación F. C.	Estación F. C.	Parras	Parras
Sendojas Los	Rancho	Rancho	Saltillo	
Serafín Cantá	Rancho	Rancho	Castañón	
Siberia de Amargos La	Rancho	Rancho	Arteaga	Arteaga
Sierra Mojada (a)				Ramos Arizpe
Sierra Mojada	Villa	Villa	Sierra Mojada	Sierra Mojada
Silencio El (a)	Rancho	Rancho	Saltillo	Villa Unión
Sileros Los	Rancho	Rancho	Saltillo	Saltillo
Simones Los	Rancho	Rancho	Monclova	Monclova
Simón Montoya (a)	Rancho	Ranchería		Múzquiz
Socorro El (a)		Rancho		Castañón
Socorro El (a)		Estación F. C.		Cuatrociénegas
Socorro El (a)		Rancho		Ocampo
Socorro El (a)		Rancho	Ramos Arizpe	Ramos Arizpe
Socorro El (a)	Rancho	Rancho	Saltillo	Saltillo
Socorro El (a)		Rancho	Saltillo	San Pedro
Sofía (a)	Rancho	Hacienda	Saltillo	Saltillo
Soldadito El	Hacienda	Hacienda	Castañón	Castañón
Soledad	Hacienda	Hacienda	Castañón	Castañón
Soledad	Miñeral			
Soledad	Estación F. C.	Estación F. C.	Sabinas	Sabinas
Soledad	Rancho	Rancho	Sn. Buenaventura	Sn. Buenaventura
Soledad (a)		Congregación		San Juan de Sa-
				binas
Soledad	Hacienda	Hacienda	Viesca	Viesca
Soledad de Abajo (a)	Rancho	Rancho	Parras	Parras
Soledad de Arriba—Soledad en 1921	Rancho	Rancho	Parras	Parras
Soledad La	Rancho	Rancho	Arteaga	Arteaga
Soledad La -19- Soledad en 1921	Rancho	Rancho	Saltillo	Saltillo
Soledad La -2v- (a)	Rancho	Rancho	Saltillo	Saltillo
Solima	Hacienda	Hacienda	Matamoros	Matamoros
Solis	Hacienda	Hacienda	Matamoros	Matamoros
Sombra Hermosa	Rancho	Rancho	Piedras Negras	Piedras Negras
Sombrerete	Rancho	Rancho	Sn. Buenaventura	Sn. Buenaventura
Sombreretillo (a)	Rancho	Rancho		Parras
Sultana	Rancho	Ranchería	Jiménez	Jiménez
T				
Tablas Las	Hacienda		Múzquiz	
Tacotes	Rancho	Rancho	Ramos Arizpe	Ramos Arizpe
Tacuba (a)	Rancho	Rancho		San Pedro
Tacubaya	Rancho	Rancho	General Cepeda	General Cepeda
Tajito El	Rancho	Rancho	Torreón	Torreón
Talla (a)		Estación F. C.		Parras
Tanque Aguileroño—El Aguileroño en 1921	Hacienda	Hacienda	Viesca	Viesca
Tanque Colorado (a)		Rancho		Saltillo
Tanque de Cárdenas (a)		Rancho		Ramos Arizpe
Tanque de Cundo (a)		Rancho		Sierra Mojada
Tanque de Emergencia (a)		Rancho		Saltillo
Tanque de Galtán (a)		Rancho		Arteaga
Tanque del Cerro (a)		Rancho		Saltillo
Tanque del Borrego (a)		Rancho		Sierra Mojada
Tanque El	Rancho		Nadadores	
Tanque Escondido (a)		Rancho		Saltillo
Tanque Roto	Rancho	Rancho	Saltillo	Saltillo
Tanque Roto (a)		Rancho		Viesca
Tanque Viejo	Rancho	Rancho	Ramos Arizpe	Ramos Arizpe
Taplas Las	Rancho	Rancho	Saltillo	
Tapón de Mora (a)		Rancho		San Pedro
Turais El (a)		Rancho		Parras
Taraises		Rancho		Ocampo
Taray El (a)		Rancho		Arteaga
Tebas (a)		Rancho		San Pedro
Teacolote	Rancho	Rancho	Escobedo	Escobedo
Teacolote El	Rancho	Rancho	Saltillo	
Tejocote El	Rancho	Rancho	General Cepeda	General Cepeda
Temporal El (a)		Rancho		Arteaga
Temporales (a)		Rancho		Candela
Temporales Los	Rancho		Ramos Arizpe	
Temporales Los (a)		Rancho		Saltillo
Tenería La (a)		Rancho		General Cepeda
Teniente El (a)		Rancho		Acuña
Teniztetes (a)		Rancho		Parras
Tepeyac El (a)		Rancho		Jiménez
Tetillas (a)		Rancho		Cuatrociénegas
Texas El (a)		Rancho		Guerrero
Texcocana—Tescocana en 1921	Rancho	Rancho	Ocampo	Ocampo
Tía Rosa	Rancho	Rancho	Zaragoza	Zaragoza
Tierras Prietas	Rancho	Rancho	Arteaga	Arteaga
Timones Los—Timones en 1921	Rancho	Rancho	Arteaga	Arteaga
Tinaja	Hacienda	Rancho	Saltillo	Saltillo
Tinaja Azul La	Rancho	Rancho	Zaragoza	
Tinaja La (a)		Rancho		Sabinas
Tinaja Prieta	Rancho		Sierra Mojada	
Tinajuela	Hacienda	Hacienda	Saltillo	Saltillo
Tina Verde	Rancho	Rancho	Saltillo	Saltillo
Tío Limón (a)		Ranchería		Múzquiz
Tiro El	Rancho		San Pedro	
Tixtlán (a)		Rancho		Arteaga
Tizoc (a)		Estación F. C.		Parras
Togo El (a)		Rancho		San Pedro
Tordilla La—Tordilla en 1921	Rancho	Rancho	Ramos Arizpe	Ramos Arizpe

NUMEROS ABSOLUTOS						NUMEROS RELATIVOS			
						Por 100 habitantes			
1921			1930			1921		1930	
Hombres y Mujeres	Hombres	Mujeres	Hombres y Mujeres	Hombres	Mujeres	Hombres	Mujeres	Hombres	Mujeres
413	216	197	34	20	14	62.30	47.70	58.82	41.18
51	26	25	497	258	239	49.02	50.98	51.91	48.09
38	19	19	No existe.	No existe.	No existe.	50.00	50.00	46.34	53.66
6	3	3	No existe.	No existe.	No existe.	60.00	40.00	...	...
4	3	1	No existe.	No existe.	No existe.	75.00	25.00	...	...
27	18	9	18	9	9	60.67	39.33	50.00	50.00
1 096	542	554	34	29	14	49.45	50.55	58.82	41.18
82	43	39	1 295	635	660	49.02	50.98	49.03	50.97
72	41	31	48	24	24	52.44	47.56	50.00	50.00
...	...	...	80	30	30	56.94	43.06	53.33	46.67
...	...	...	30	16	14	...	...	57.14	42.86
...	...	...	7	4	3	...	...	62.50	37.50
...	...	...	8	5	3	...	...	55.56	44.44
...	...	...	27	15	12	...	...	50.00	50.00
24	10	14	84	42	42	41.67	58.33	57.38	42.62
...	...	...	Deshabitado.	Deshabitado.	Deshabitado.	...	...	64.29	35.71
...	...	...	61	35	26	...	...	50.39	49.61
...	...	...	14	9	5	...	...	51.02	48.98
61	32	29	363	180	173	52.46	47.54	48.85	51.15
179	100	79	49	25	24	65.87	34.13	...	...
8	5	3	176	86	90	42.50	57.50	53.85	46.15
25	10	15	No existe.	No existe.	No existe.	40.00	60.00	52.05	47.95
85	45	40	26	14	12	52.94	47.06	63.28	36.72
...	...	...	73	38	35	...	...	63.10	36.90
549	300	249	123	81	47	54.64	45.36	67.14	32.86
...	...	...	661	351	310	...	...	53.85	46.15
148	74	74	28	16	12	50.00	50.00	51.22	48.78
9	4	5	13	7	6	44.44	55.56	50.00	50.00
14	7	7	41	21	20	50.00	50.00	50.00	50.00
...	...	...	20	10	10	...	...	51.81	48.19
434	242	242	4	2	2	50.00	50.00	45.21	54.79
376	206	170	460	243	226	54.79	45.21	60.00	40.00
5	2	3	204	146	148	40.00	60.00	66.67	33.33
202	110	92	3	2	1	54.46	45.54	45.95	54.05
...	...	...	Deshabitado.	Deshabitado.	Deshabitado.	...	...	53.33	46.67
...	...	...	37	17	20	50.00	50.00	...	...
2	1	1	15	8	7	...	...	60.67	39.33
...	...	...	No existe.	No existe.	No existe.	63.16	36.84	46.00	54.00
19	12	7	3	2	1	53.85	46.15	59.46	40.54
13	7	6	100	46	54	...	...	62.00	38.00
192	98	94	37	22	15	51.04	48.96	51.52	48.48
13	7	6	50	26	24	53.85	46.15	52.42	47.58
...	...	...	99	51	48	53.93	46.07	44.44	55.56
191	103	88	269	141	128	...	...	55.66	44.34
...	...	...	9	4	5	...	...	50.83	49.17
...	...	...	Deshabitado.	Deshabitado.	Deshabitado.	...	...	47.14	52.86
...	...	...	9	5	4	...	...	54.55	45.45
...	...	...	278	158	120	...	...	66.67	33.33
...	...	...	7	4	3	...	...	40.00	60.00
...	...	...	55	30	25	45.00	55.00	50.00	50.00
...	...	...	6	4	2	...	...	50.00	50.00
20	9	11	No existe.	No existe.	No existe.	49.51	50.49	59.55	40.45
...	...	...	25	10	15	...	...	54.05	45.95
103	51	52	76	38	38	44.55	55.45	53.56	46.44
...	...	...	57	34	23	56.67	43.33	70.00	30.00
101	45	56	74	40	34	...	...	63.16	36.84
30	17	13	No existe.	No existe.	No existe.	...	...	52.44	47.56
...	...	...	9	5	4	...	...	66.67	33.33
...	...	...	25	19	6	54.55	45.45	52.94	47.06
11	6	5	Deshabitado.	Deshabitado.	Deshabitado.	...	...	59.26	40.74
...	...	...	19	12	7	...	...	52.44	47.56
...	...	...	68	36	32	61.29	38.71	60.00	40.00
...	...	...	27	16	11	33.33	66.67	63.33	36.67
31	19	12	No existe.	No existe.	No existe.	49.11	50.89	52.44	47.56
3	1	2	245	129	117	...	...	60.00	40.00
169	83	86	20	12	8	...	...	63.33	36.67
...	...	...	15	8	7	61.90	38.10	52.05	47.95
03	30	24	No existe.	No existe.	No existe.	...	...	52.05	47.95
...	...	...	96	50	46	...	...	60.00	40.00
...	...	...	31	13	18	...	...	58.06	41.94
...	...	...	7	7	5	...	...	100.00	...
...	...	...	10	5	5	...	...	50.00	50.00
...	...	...	51	42	39	...	...	51.85	48.15
...	...	...	Deshabitado.	Deshabitado.	Deshabitado.	...	...	33.33	66.67
...	...	...	3	1	2	44.44	55.56	53.85	46.15
0	4	5	13	7	6	50.00	50.00	53.19	46.81
56	28	28	47	25	22	52.94	47.06	50.00	50.00
17	9	8	36	18	18	55.32	44.68	53.21	46.79
47	26	21	33	22	11	53.99	46.01	...	...
163	88	75	67	39	28	100.00	...	33.33	66.67
8	8	...	No existe.	No existe.	No existe.	37.50	62.50	67.14	32.86
...	...	...	6	2	4	50.62	49.38	60.00	40.00
8	3	5	No existe.	No existe.	No existe.	50.00	50.00	75.00	25.00
183	108	75	217	124	93	...	...	51.24	48.76
2	1	1	10	6	4	...	...	51.28	48.72
...	...	...	4	3	1	...	...	56.20	43.80
121	62	59	No existe.	No existe.	No existe.	...	...	46.07	53.93
...	...	...	39	20	19	...	...	52.17	47.83
...	...	...	121	68	53	...	...	...	...
...	...	...	46	21	24	...	...	...	...
21	10	11	23	12	11	47.62	52.38	...	...



LOCALIDADES	CATEGORIAS		MUNICIPIOS	
	1921	1930	1921	1930
Torreallas y Ramones	Rancho	Congregación	Saltillo	Saltillo
Torreallas	Rancho	Rancho	Múzquiz	Múzquiz
Torreón	Ciudad	Ciudad	Torreón	Torreón
Tórtola La	Hacienda	Hacienda	General Cepeda	General Cepeda
Tortuga La	Hacienda	Hacienda	Ramos Arizpe	Ramos Arizpe
Tosca	Rancho	Rancho	Arteaga	Arteaga
Trabucos Los (a)	Rancho	Sección F. C.	Múzquiz	Múzquiz
Tranquitas	Rancho	Rancho	Ramos Arizpe	Múzquiz
Treinta El (a)	Rancho	Rancho	Acuña	Acuña
Treinta y Una La (a)	Rancho	Rancho	Múzquiz	Múzquiz
Tres Sabinos Los (a)	Rancho	Rancho	Ramos Arizpe	Ramos Arizpe
Treviño	Hacienda	Hacienda	Ramos Arizpe	Ramos Arizpe
Treviño	Estación F. C.	Estación F. C.	Ramos Arizpe	Ramos Arizpe
Triángulo El—Triángulo en 1921	Hacienda	Hacienda	San Pedro	San Pedro
Trincheras (a)	Rancho	Rancho	Parras	Parras
Trinidad (a)	Rancho	Rancho	Sabinas	Sabinas
Trinidad de Gómez La (a)	Rancho	Rancho	San Pedro	San Pedro
Trinidad La (a)	Rancho	Rancho	Castaños	Castaños
Trinidad La—Trinidad La y Anexos en 1921	Hacienda	Rancho	General Cepeda	General Cepeda
Trinidad La	Rancho	Rancho	Guerrero	Guerrero
Trinidad La	Hacienda	Rancho	Monclova	Monclova
Trinidad La (a)	Hacienda	Rancho	Torreón	Saltillo
Trinidad La	Rancho	Hacienda	Torreón	Torreón
Trinidad La (a)	Rancho	Rancho	San Pedro	San Pedro
Trinidad La	Rancho	Rancho	Saltillo	Saltillo
Trinidad La (a)	Rancho	Rancho	Saltillo	Saltillo
Triste El	Rancho	Rancho	Sabinas	Sabinas
Troncones Los	Rancho	Rancho	Zaragoza	Zaragoza
Tule El (a)	Rancho	Rancho	Villa Unión	Villa Unión
Tule El—Tule El en 1921	Rancho	Rancho	General Cepeda	General Cepeda
Tule El (a)	Rancho	Rancho	Arteaga	Arteaga
Tullillo El—Tullillo en 1921	Rancho	Congregación	Saltillo	Saltillo
Tunal El	Congregación	Rancho		
Tuzas Las (a)	Rancho	Rancho		
U				
Unión La	Rancho	Rancho	General Cepeda	General Cepeda
Unión La	Rancho	Rancho	Sn. Buenaventura	Sn. Buenaventura
Unión La	Hacienda	Hacienda	Torreón	Torreón
Urquizo (a)	Hacienda	Hacienda	Torreón	Torreón
Uvas Las	Hacienda	Hacienda	San Pedro	San Pedro
			Villa Unión	Villa Unión
V				
Vaca La (a)	Rancho	Rancho	Parras	Parras
Vacas Las	Hacienda	Congregación	Arteaga	Arteaga
Valdeces Los	Rancho	Hacienda	Saltillo	Saltillo
Valladares	Congregación	Congregación	Candela	Candela
Vallado El—Vallado en 1921	Rancho	Rancho	Jiménez	Jiménez
Valle de Hermanos El (a)	Rancho	Rancho	Parras	Parras
Valle El	Rancho	Rancho	Ramos Arizpe	Ramos Arizpe
Valle Florido El	Rancho	Rancho	Arteaga	Arteaga
Varas Las	Rancho	Rancho	Saltillo	Saltillo
Vega de los Chivos (a)	Hacienda	Congregación	San Pedro	San Pedro
Vega La	Rancho	Hacienda	Cuatrociénegas	Cuatrociénegas
Vega La	Hacienda	Rancho	Saltillo	Saltillo
Vega Larga	Hacienda	Hacienda	San Pedro	San Pedro
Vegas Las (a)	Hacienda	Hacienda	Acuña	Acuña
Vegas Las	Hacienda	Hacienda	San Pedro	San Pedro
Venadito	Rancho	Rancho	Ramos Arizpe	Ramos Arizpe
Venadito El	Hacienda	Hacienda	Acuña	Acuña
Venado El	Rancho	Hacienda	Cuatrociénegas	Cuatrociénegas
Venado El (a)	Rancho	Rancho	San Pedro	San Pedro
Venado El (a)	Rancho	Rancho	Parras	Parras
Ventana La	Rancho	Rancho	Saltillo	Saltillo
Ventana La	Hacienda	Congregación	Viesca	Viesca
Ventura La	Rancho	Rancho	Matamoros	Matamoros
Ventura La	Rancho	Rancho	Zaragoza	Zaragoza
Ventura La	Hacienda	Rancho	Castaños	Castaños
Veracruz (a)	Rancho	Hacienda	Ramos Arizpe	Ramos Arizpe
Verdolaga La (a)	Rancho	Rancho	Saltillo	Saltillo
Vergel	Rancho	Rancho	Saltillo	Saltillo
Vesubio El	Rancho	Rancho	San Pedro	San Pedro
Vihora La	Rancho	Rancho	San Pedro	San Pedro
Victoria	Hacienda	Hacienda	Ocampo	Ocampo
Victoria—La Victoria en 1921	Rancho	Hacienda	Jiménez	Jiménez
Victoria La—Victoria en 1921	Hacienda	Rancho	Múzquiz	Múzquiz
Victoria La—Victoria en 1921	Rancho	Hacienda	Cuatrociénegas	Cuatrociénegas
Viesca	Rancho	Hacienda	San Pedro	San Pedro
Viga La	Villa	Villa	Viesca	Viesca
Vigilante El	Rancho	Rancho	Villa	Villa
Villa Acuña	Rancho	Rancho	Castaños	Castaños
Villa Frontera—Monclova en 1921 (a)	Rancho	Rancho	Castaños	Castaños
Villa Unión—Gigedo y Rosales en 1921	Estación F. C.	Villa	Acuña	Acuña
Vinata La	Villa	Villa	Monclova	Villa Frontera
Vina La	Rancho	Villa	Gigedo y Rosales	Villa Unión
Violin El (a)	Hacienda	Rancho	Ocampo	Ocampo
Virgen La -1º- (La Virgen del Pilar) (a)	Rancho	Hacienda	Zaragoza	Zaragoza
Virgen La -2º- (La Virgen) (a)	Rancho	Rancho	San Pedro	San Pedro
Virginitas Las (a)	Rancho	Rancho	Ramos Arizpe	Ramos Arizpe
Viscaya	Hacienda	Hacienda	Ramos Arizpe	Ramos Arizpe
Volcán	Hacienda	Hacienda	San Pedro	San Pedro
	Rancho	Rancho	Matamoros	Matamoros
	Rancho	Rancho	Sierra Mojada	Sierra Mojada
Y				
Yegual El	Rancho	Rancho	Parras	Parras
Yucatán	Rancho	Rancho	Monclova	Monclova
Yucatán (a)	Rancho	Rancho	San Pedro	San Pedro

NUMEROS ABSOLUTOS						NUMEROS RELATIVOS			
1921			1930			Por 100 habitantes			
Hombres y Mujeres	Hombres	Mujeres	Hombres y Mujeres	Hombres	Mujeres	Hombres	Mujeres	Hombres	Mujeres
422	225	197	411	224	187	53.32	46.68	54.50	45.50
3	1	2	Deshabitado.	Deshabitado.	Deshabitado.	33.33	66.67	47.02	52.98
50 902	23 857	27 045	66 001	31 032	34 969	40.87	53.13	50.00	50.00
174	89	85	108	54	54	51.15	48.85	52.75	47.25
182	96	86	309	163	146	52.75	47.25	52.63	47.37
32	18	14	19	10	9	56.25	43.75	58.62	41.38
41	27	14	58	34	24	65.85	34.15	75.00	25.00
..	..	..	4	3	1	..	..	100.00	..
..	..	..	9	9	..	..	..	96.67	33.33
40	25	15	6	4	2	62.50	37.50	59.11	40.89
90	55	35	No existe.	No existe.	No existe.	61.11	38.89	..	..
107	53	54	54	27	27	49.53	50.47	59.00	50.00
..	..	..	118	65	53	..	..	55.08	44.92
..	..	..	4	2	2	..	..	50.00	50.00
..	..	..	64	39	25	..	..	60.94	39.06
..	..	..	7	5	2	..	..	71.43	28.57
316	171	145	249	146	103	54.11	45.89	58.63	41.37
30	20	10	10	5	5	66.67	33.33	50.00	50.00
28	12	16	No existe.	No existe.	No existe.	42.36	57.14	..	..
..	..	..	83	37	46	..	..	44.58	55.42
80	44	36	130	91	89	55.00	45.00	50.56	49.44
..	..	..	9	3	6	..	..	33.33	66.67
5	1	4	38	22	16	20.00	80.00	57.89	42.11
81	40	41	Deshabitado.	Deshabitado.	Deshabitado.	49.38	50.62	..	..
..	..	..	4	3	1	..	..	75.00	25.00
1	1	..	22	14	8	100.00	..	68.64	31.36
..	..	..	37	20	17	..	..	54.05	45.95
43	26	17	71	43	28	60.47	39.53	60.56	39.44
595	304	291	531	268	263	51.09	48.91	50.47	49.53
..	..	..	14	8	6	..	..	57.14	42.86
149	73	76	46	25	21	48.99	51.01	54.25	45.75
82	47	35	17	10	7	57.32	42.68	58.82	41.18
165	85	80	482	254	223	51.52	48.48	52.70	47.30
..	..	..	149	70	70	..	..	53.02	46.98
126	66	60	73	34	39	52.38	47.62	46.58	53.42
..	..	..	49	30	19	..	..	61.22	38.78
345	180	165	266	144	122	52.17	47.83	54.14	45.86
117	61	56	102	48	54	52.14	47.86	47.06	52.94
219	129	90	180	89	71	58.90	41.10	55.63	44.37
35	19	16	33	15	13	54.29	45.71	45.45	54.55
..	..	..	19	7	12	..	..	36.84	63.16
41	23	18	200	118	82	56.10	43.90	59.00	41.00
48	25	23	70	38	32	52.08	47.92	54.29	45.71
112	61	51	72	33	29	54.46	45.54	45.83	54.17
..	..	..	101	55	43	..	..	54.46	45.54
99	46	53	268	145	123	46.46	53.54	54.10	45.90
38	19	19	27	15	12	50.00	50.00	55.56	44.44
214	128	86	240	122	118	59.81	40.19	50.83	49.17
..	..	..	9	9	..	..	..	100.00	..
428	227	201	761	389	372	53.04	46.96	51.12	48.88
46	29	17	No existe.	No existe.	No existe.	63.04	36.96	..	..
10	10	9	100	53	47	52.63	47.37	53.00	47.00
89	51	38	40	17	23	57.30	42.70	42.50	57.50
51	29	22	30	18	12	56.80	43.14	60.00	40.00
..	..	..	59	35	24	..	..	59.32	40.68
..	..	..	57	30	27	..	..	52.63	47.37
373	194	179	561	299	262	52.01	47.99	53.30	46.70
10	10	..	No existe.	No existe.	No existe.	100.00	..	..	..
17	11	6	21	10	11	64.71	35.29	47.62	52.38
8	5	3	Deshabitado.	Deshabitado.	Deshabitado.	62.50	37.50	..	..
631	334	297	609	253	250	52.93	47.07	49.71	50.29
..	..	..	80	48	32	..	..	60.00	40.00
..	..	..	57	32	25	..	..	56.14	43.86
32	20	12	No existe.	No existe.	No existe.	62.50	37.50	..	..
67	33	34	No existe.	No existe.	No existe.	49.25	50.75	..	..
5	2	3	21	14	7	40.90	60.00	66.67	33.33
329	166	163	346	167	179	60.46	49.54	48.27	51.73
24	10	14	Deshabitado.	Deshabitado.	Deshabitado.	41.67	58.33	..	..
27	17	10	57	36	21	62.96	37.04	63.16	36.84
176	85	91	156	84	72	48.30	51.70	53.85	46.15
3 315	1 622	1 693	3 188	1 575	1 593	48.92	51.07	49.72	50.28
6	3	3	11	7	4	50.00	50.00	63.64	36.36
2 428	1 313	1 110	5 350	2 684	2 666	40.00	60.00	100.00	..
..	..	..	5 601	2 746	2 855	54.19	45.81	50.17	49.83
2 434	1 201	1 233	2 793	1 377	1 410	49.34	50.66	49.30	50.70
34	17	17	22	10	12	50.00	50.00	45.45	54.55
76	43	33	34	23	11	56.58	43.42	67.65	32.35
..	..	..	20	14	6	..	..	70.00	30.00
..	..	..	118	65	53	..	..	55.08	44.92
..	..	..	52	30	22	..	..	57.69	42.31
..	..	..	509	290	219	..	..	56.97	43.03
134	70	64	199	112	87	52.24	47.76	55.28	44.72
21	12	9	18	12	6	57.14	42.86	66.67	33.33
..	..	..	..	..	..	..	..	..	..
15	5	10	18	10	8	33.33	66.67	55.56	44.44
30	22	8	35	16	19	73.33	26.67	45.71	54.29
..	..	..	31	19	12	..	..	61.29	38.71

LOCALIDADES	CATEGORIAS		MUNICIPIOS	
	1921	1930	1921	1930
Z				
Zacate El .....	Rancho .....	Rancho .....	Sn. Buenaventura	Sn. Buenaventura
Zacatera La (a) .....	Rancho .....	Rancho .....	Saltillo .....	Saltillo .....
Zacatonul—Zacatonos en 1921 .....	Rancho .....	Rancho .....	Ocampo .....	Ocampo .....
Zacatonul .....	Hacienda .....	Hacienda .....	Cuatrociénegas ..	Cuatrociénegas ..
Zacatonul (a) .....	Rancho .....	Rancho .....	Piedras Negras ..	Piedras Negras ..
Zacatonul La (a) .....	Rancho .....	Rancho .....	Villa Unión .....	Villa Unión .....
Zaco .....	Hacienda .....	Hacienda .....	Castaños .....	Castaños .....
Zamorin .....	Hacienda .....	Hacienda .....	Múzquiz .....	Múzquiz .....
Zapatón La (a) .....	Rancho .....	Rancho .....	San Pedro .....	San Pedro .....
Zaragoza .....	Rancho .....	Rancho .....	Arteaga .....	Arteaga .....
Zaragoza La (a) .....	Cludad .....	Cludad .....	Zaragoza .....	Zaragoza .....
Zaragoza .....	Rancho .....	Rancho .....	Zaragoza .....	Zaragoza .....
Zendejo Los (a) .....	Rancho .....	Rancho .....	Saltillo .....	Saltillo .....
Zertucho .....	Rancho .....	Rancho .....	Monelova .....	Monelova .....
Zertucho .....	Estación F. C. ..	Estación F. C. ..	Ramos Arizpe .....	Ramos Arizpe .....
Zertuchos Los .....	Rancho .....	Rancho .....	Saltillo .....	Saltillo .....
Zorra La .....	Rancho .....	Rancho .....	Morelos .....	Morelos .....
Zorrillo El .....	Rancho .....	Rancho .....	Arteaga .....	Arteaga .....

NOTAS.—(a) Las localidades marcadas con (a) fueron registradas con posterioridad al Censo de 1921.  
 (b) En 1921 censaron separadamente Santo Domingo y San Nicolás, que en 1930 ya eran una misma localidad.  
 (c) La Estación de Monelova censó con la Ciudad de Monelova en 1921.—El 14 de diciembre de 1927 se originó  
 Los nombres que aparecen entre paréntesis, fueron elegidos con posterioridad al Censo de 1930, a moción  
 nombres iguales.

## ESTADO DE COAHUILA--00

NUMEROS ABSOLUTOS						NUMEROS RELATIVOS			
						Por 100 habitantes			
1921			1930			1921		1930	
Hombres y Mujeres	Hombres	Mujeres	Hombres y Mujeres	Hombres	Mujeres	Hombres	Mujeres	Hombres	Mujeres
22	11	11	27	19	8	50.00	50.00	70.37	29.63
..	..	..	83	51	32	..	..	61.45	38.55
25	16	10	32	13	19	61.54	38.46	40.63	59.37
71	46	25	91	53	38	64.79	35.21	58.24	41.76
..	..	..	94	54	40	..	..	57.45	42.55
..	..	..	50	28	22	..	..	56.00	44.00
123	85	38	137	70	61	69.11	30.89	55.47	44.53
42	24	18	27	14	13	57.14	42.86	51.85	48.15
..	..	..	5	3	2	..	..	60.00	40.00
68	44	24	98	21	17	64.71	35.29	55.26	44.74
4 246	2 095	2 151	3 663	1 766	1 898	49.34	50.66	48.18	51.82
75	43	32	No existe.	No existe.	No existe.	57.33	42.67	..	..
..	..	..	11	3	8	..	..	27.27	72.73
9	5	4	No existe.	No existe.	No existe.	55.56	44.44	..	..
110	64	46	176	90	86	58.18	41.82	51.73	48.27
10	4	6	No existe.	No existe.	No existe.	40.00	60.00	..	..
156	73	83	50	28	22	46.79	53.21	56.00	44.00
13	6	7	Deshabitado.	Deshabitado.	Deshabitado.	46.15	53.85	..	..

en Municipio, llamándose Villa Frontera.  
del Departamento de la Estadística Nacional, para hacer más precisa la determinación de las localidades que tenían

FE DE ERRATAS DEL CENSO DE POBLACION DE 1930, DEL ES

Página	Cuadro	Columna	Línea	Dice	
5			34	Indígenas e Idiomas	Indí
9			6	Norte y 91°50'00"	Nori
10			41	de Cuatro Ciénegas	de C
16	VIII	4	19	436.429	436
16	VIII	4	19	048	2 94
17	XI	5	12	2 048	64
17	XI	5	13	6 402	e
30	XVIII	1	23	0 948	
30	XVIII	1	24	1921 . . . . .	
33	XXI	1	8	Comunicaciones y Transp	
49	XXXVIII	7	8	1100	
55	XXXVIII	9	84	50.50	57.5
55	XXXVIII	10	84	42.11	42.1
56	XXXVIII	1	86	57.89	Colo
60	XXXVIII	1	51	Ocotlán de Abajo	Edu
65	XXXVIII	7 a 10		Eduwigis	12du
				De la línea 48 a la 52, los guarismos de las columnas respecto de los números absolutos	
75	XXXVIII	7	25	08.97	50.5
75	XXXVIII	7	26	55.00	50.0
75	XXXVIII	7	27	50.30	59.5
75	XXXVIII	7	28	50.00	...
75	XXXVIII	7	29	59.55	47.1
75	XXXVIII	7	31	47.19	58.5
75	XXXVIII	7	32	...	08.5
75	XXXVIII	7	33	58.54	55.0
81	XXXVIII	4, 5 y 6	20	279 — --124	279
88	XXXVIII	1	10	San Juan de Astilleros	San
92	XXXVIII	1	11	(Santa María Chico)	(Sar